

**20****Mömlingen → Breuberg → Höchst**

OREG, Geschäftsbereich Nahverkehr, -Bahnhof-, Hulster Straße 2, 64720 Michelstadt

**Am 24. und 31.12. Verkehr wie Samstag; Am 24.12. und 31.12. ab 15 Uhr kein Busverkehr!****Montag - Freitag**

Verkehrsbeschränkungen	S F S S S S S S S S																		
Hinweise																			
Fahrtnummer	2001	2101	2003	2701	2005	2103	2081	2007	2107	2009	2111	2751/53	2113	2083	2013	2011	2015	2117	2115
Mömlingen Spessartstr.	4.15		5.22		5.58					6.53									
Mömlingen Sportplatz	4.16		5.23		5.59					6.54									
Mömlingen Bachstr.	4.17		5.24		6.00					6.55									
Mömlingen Schöne Aussicht	4.18		5.25		6.01					6.56									
Mömlingen Bahnhofstr.	4.19		5.26		6.02					6.57									
Mömlingen Gewerbegebiet	4.20		5.27		6.03					6.58									
Wald-Amorbach Markt							6.20	6.31								7.40			
Wald-Amorbach Volksbank							6.21	6.32								7.41			
Hainstadt Sparkasse	4.23		5.30		6.06		6.24	6.37		7.01						7.46	7.45		
Hainstadt Sportplatz															7.30				
Hainstadt Süd	4.24		5.31		6.07			6.38		7.02					7.33	7.48	7.46		
Neustadt Rosenbach	4.25		5.32		6.08			6.39		7.03					7.35	7.49	7.48		
Rai-Breitenbach Schule															7.38	7.54	7.50		7.55
Rai-Breitenbach Kapellenweg							6.27												
Rai-Breitenbach Ort		4.59				6.15	6.28	6.44	6.44				7.04		7.52				7.56
Neustadt Breitenbacher Str.	4.27	5.00	5.35		6.11	6.17		6.46	6.46	7.06					7.06				7.57
Neustadt Bahnhofstraße	4.27	5.01	5.35		6.11	6.18		6.47	6.47	7.06					7.07				7.58
Neustadt Markt	4.29	5.02	5.37		6.13	6.19	6.31	6.48	6.48	7.08					7.08				7.59
Neustadt Burg Breuberg																			
Neustadt Kath. Kirche	4.30	5.03	5.38	5.49	6.14	6.20		6.49	6.49	7.09		6.59	7.09						8.00
Sandbach Tiergarten	4.31	5.04	5.39	5.50	6.15	6.22	6.33	6.51	6.52	7.10	7.00	7.00	7.10					8.00	8.02
Sandbach Klinikum							6.38												
Sandbach Grundschule	4.32	5.05	5.40	5.51	6.16	6.23		6.52	6.54	7.11	7.02	7.01	7.11					8.02	8.04
Sandbach Fa. Pirelli	4.33	5.06	5.41	5.52	6.17	6.24		6.53	6.55	7.12	7.03	7.02	7.12					8.03	8.05
Dusenbach Am Börberg																			
Höchst Gewerbegebiet							6.42								7.15				
Höchst Himmelsleiter	4.34	5.07	5.42	5.53	6.18	6.25		6.54	6.56	7.13	7.04	7.03	7.13	7.17				8.04	8.06
Höchst Aschaffener Str.	4.35	5.08	5.43	5.54	6.19	6.26		6.55	6.57	7.14	7.05		7.14					8.05	8.07

138

Höchst Wilhelminenstr.		<b>4.36</b>	<b>5.09</b>	<b>5.44</b>		<b>6.20</b>	<b>6.27</b>	<b>6.45</b>	<b>6.57</b>	<b>6.59</b>	<b>7.15</b>	<b>7.08</b>	<b>7.16</b>	<b>7.19</b>		<b>8.08</b>	<b>8.09</b>
Höchst Bismarckstr.									<b>6.58</b>	<b>7.01</b>	<b>7.17</b>						
Höchst Ernst-Göbel-Schule												<b>7.12</b>		<b>7.20</b>		<b>8.12</b>	<b>8.10</b>
Höchst Bahnhof		<b>4.38</b>	<b>5.10</b>	<b>5.48</b>		<b>6.24</b>	<b>6.30</b>	<b>6.46</b>		<b>7.03</b>	<b>7.20</b>		<b>7.17</b>				<b>8.15</b>
Höchst (Odw)	🚶 VIAS ab	4.42	5.15	5.54		6.40	6.40	6.57		7.12	7.29		7.29				8.29
Darmstadt Nord	🚶 VIAS an	5.18	5.52	6.36		7.10	7.10	7.31		7.48	8.12		8.12				9.12
Darmstadt Hbf	🚶 VIAS an	5.23		6.41		7.16	7.16	7.37		7.53							9.18
Frankfurt (M) Hbf	🚶 VIAS an		6.16	7.20						8.32	8.32		8.32				
Höchst (Odw)	🚶 VIAS ab		5.24				6.58	6.58		7.46			7.46				8.28
Bad König	🚶 VIAS an		5.30		<b>6.07</b>		7.05	7.05		7.50			7.50				8.34
Michelstadt	🚶 VIAS an		5.37		<b>6.17</b>		7.13	7.13		7.56			7.56				8.42
Erbach (Odw)	🚶 VIAS an		5.48				7.20	7.20		8.02			8.02				8.48
Höchst Ring-Kaufhaus					<b>5.55</b>								<b>7.20</b>				
Höchst Erbacher Str.					<b>5.56</b>								<b>7.22</b>				
Höchst Fa. Thierolf					<b>5.57</b>								<b>7.24</b>				
Bad König C.-W.-Schule													<b>7.35</b>				
Michelstadt Odw.halle	🚶 27 an												<b>7.23</b>			<b>7.23</b>	
Erbach Krankenhaus	🚶 27 an																

**S** = an Schultagen (siehe Seite 12. und 13.)

**F** = in den Ferien und an schulfreien Tagen  
(siehe Seite 12. und 13.)

🚶 = RUFBUS; Fahrtwunsch bis spätestens  
18 Uhr am Vortag (Gruppen ab 8 Pers.  
spätestens 24 Std. vorher) unter Tel.  
06061 9799-77 anmelden.

♿ = Niederflur-Bus mit Rampe

🚶 = Halt nur zum Aussteigen

**20****Mömlingen → Breuberg → Höchst**

OREG, Geschäftsbereich Nahverkehr, -Bahnhof-, Hulster Straße 2, 64720 Michelstadt

**Am 24. und 31.12. Verkehr wie Samstag; Am 24.12. und 31.12. ab 15 Uhr kein Busverkehr!****Montag - Freitag**

Verkehrsbeschränkungen	F	S	S	S		F	S	S	S	S	F	S	F	S	S				
Hinweise																			
Fahrtnummer	2017	2021	2085	2023	2019	2025	2027	2029	2091	2031	2087	2033	2133	2035	2039	2089	2093	2041	2137
Mömlingen Spessartstr.	7.51					8.55	9.55	10.55		11.55		12.07			12.55				
Mömlingen Sportplatz	7.52					8.56	9.56	10.56		11.56		12.08			12.56				
Mömlingen Bachstr.	7.53					8.57	9.57	10.57		11.57		12.08			12.57				
Mömlingen Schöne Aussicht	7.54					8.58	9.58	10.58		11.58		12.09			12.58			13.04	
Mömlingen Bahnhofstr.	7.55					8.59	9.59	10.59		11.59		12.10			12.59			13.05	
Mömlingen Gewerbegebiet	7.56					9.00	10.00	11.00		12.00		12.10			13.00			13.05	
Wald-Amorbach Markt		7.57			8.27				10.57					12.38			12.57		
Wald-Amorbach Volksbank		7.58			8.28				10.58					12.39			12.58		
Hainstadt Sparkasse	7.59	8.01			8.32	9.03	10.03	11.03	11.01	12.03		12.13		12.44	13.03	13.01	13.08		
Hainstadt Sportplatz				8.27															
Hainstadt Süd	8.00			8.28	8.34	9.04	10.04	11.04		12.04		12.14		12.46	13.04			13.09	
Neustadt Rosenbach	8.01			8.29	8.35	9.05	10.05	11.05		12.05		12.16		12.47	13.05			13.11	
Rai-Breitenbach Schule				8.34	8.41							12.25	12.25					13.16	13.15
Rai-Breitenbach Kapellenweg		8.04							11.04								13.04		
Rai-Breitenbach Ort		8.05			8.42				11.05			12.26	12.26				13.05	13.18	13.16
Neustadt Breitenbacher Str.	8.04				8.43	9.08	10.08	11.08		12.08		12.27	12.27		13.08			13.18	
Neustadt Bahnhofstraße	8.04				8.44	9.08	10.08	11.08		12.08		12.27	12.28		13.08			13.19	
Neustadt Markt	8.06	8.08			8.45	9.10	10.10	11.10	11.08	12.10		12.29	12.29		13.10	13.08		13.20	
Neustadt Burg Breuberg																			
Neustadt Kath. Kirche	8.08				8.46	9.11	10.11	11.11		12.11		12.30	12.31		13.11			13.21	
Sandbach Tiergarten	8.09	8.10			8.47	9.12	10.12	11.12	11.10	12.12		12.31	12.32		13.12	13.10	13.21	13.23	
Sandbach Klinikum		8.15							11.15							13.15			
Sandbach Grundschule	8.11				8.48	9.13	10.13	11.13		12.13		12.32	12.33		13.13			13.22	13.24
Sandbach Fa. Pirelli	8.12				8.49	9.14	10.14	11.14		12.14		12.33	12.34		13.14			13.23	13.25
Dusenbach Am Börberg			8.00								12.05				12.55				
Höchst Gewerbegebiet		8.19	8.02						11.19		12.07				12.57	13.19			
Höchst Himmelsleiter	8.13				8.49	9.15	10.15	11.15		12.15		12.34	12.35		13.15			13.24	13.25
Höchst Aschaffener Str.	8.14				8.50	9.16	10.16	11.16		12.16		12.35	12.36		13.16			13.25	13.26

Höchst Wilhelminenstr.	8.15	8.22	8.04	8.52	9.17	10.17	11.17	11.22	12.17	12.09	12.36	12.38	12.51	13.17	12.59	13.22	13.26	13.29
Höchst Bismarckstr.				8.55														
Höchst Ernst-Göbel-Schule			8.05							12.10		12.39	12.52					
Höchst Bahnhof	8.19	8.23			9.21	10.21	11.21	11.23	12.21		12.38			13.21	13.00	13.23	13.30	13.31
Höchst (Odw)	⊗ VIAS ab	8.29	8.29		9.29	10.29	11.29	11.29	12.29					13.29	13.29	13.29		
Darmstadt Nord	⊗ VIAS an	9.12	9.12		10.12	11.12	12.12	12.12	13.12					14.12	14.12	14.12		
Darmstadt Hbf	⊗ VIAS an	9.18	9.18			11.18			13.18									
Frankfurt (M) Hbf	⊗ VIAS an				10.32		12.32	12.32						14.32	14.32	14.32		
Höchst (Odw)	⊗ VIAS ab	8.28	8.28		9.28	10.28	11.28	11.28	12.28					13.28	13.28	13.28	13.46	13.46
Bad König	⊗ VIAS an	8.34	8.34		9.33	10.34	11.34	11.34	12.34					13.34	13.34	13.34	13.50	13.50
Michelstadt	⊗ VIAS an	8.42	8.42		9.40	10.42	11.42	11.42	12.42					13.42	13.42	13.42	13.56	13.56
Erbach (Odw)	⊗ VIAS an	8.48	8.48		9.48	10.48	11.48	11.48	12.48					13.48	13.48	13.48	14.00	14.00
Höchst Ring-Kaufhaus																		
Höchst Erbacher Str.																		
Höchst Fa. Thierolf																		
Bad König C.-W.-Schule																		
Michelstadt Odw.halle	⊗ 27 an																	
Erbach Krankenhaus	⊗ 27 an																	

**S** = an Schultagen (siehe Seite 12. und 13.)

**F** = in den Ferien und an schulfreien Tagen  
(siehe Seite 12. und 13.)

**☐** = RUFBUS; Fahrtwunsch bis spätestens  
18 Uhr am Vortag (Gruppen ab 8 Pers.  
spätestens 24 Std. vorher) unter Tel.  
06061 9799-77 anmelden.

**⬇** = Halt nur zum Aussteigen

**♿** = Niederflur-Bus mit Rampe

**☐** = RUFBUS; Fahrtwunsch bis spätestens 1  
Std. (Gruppen ab 8 Pers. spätestens 24  
Std.) vorher unter Tel. 06061 9799-77  
anmelden



20

# Mömlingen → Breuberg → Höchst



OREG, Geschäftsbereich Nahverkehr, -Bahnhof-, Hulster Straße 2, 64720 Michelstadt

**Am 24. und 31.12. Verkehr wie Samstag; Am 24.12. und 31.12. ab 15 Uhr kein Busverkehr!**

## Montag - Freitag

## Samstag

Verkehrsbeschränkungen Hinweise Fahrtnummer	Montag - Freitag																Samstag					
	S	S		S		S	S		S	S		S	S		S	S	S	S	S	S	S	S
Mömlingen Spessartstr.	2141	2043	2711/13	2047	2759	2049	2095	2153	2051	2055	2715	2057	2097	2059	2061	2075	2063	2	2065			
Mömlingen Sportplatz						14.55				15.55		16.55		17.55	18.55	19.55	8.55		10.55			
Mömlingen Bachstr.						14.56				15.56		16.56		17.56	18.56	19.56	8.56		10.56			
Mömlingen Schöne Aussicht				13.58		14.58				15.58		16.58		17.58	18.58	19.58	8.58		10.58			
Mömlingen Bahnhofstr.				13.59		14.59				15.59		16.59		17.59	18.59	19.59	8.59		10.59			
Mömlingen Gewerbegebiet				14.00		15.00				16.00		17.00		18.00	19.00	20.00	9.00		11.00			
Wald-Amorbach Markt		13.29					14.57		15.45				16.57									
Wald-Amorbach Volksbank		13.30					14.58		15.46				16.58									
Hainstadt Sparkasse		13.35		14.03		15.03	1501		15.51	16.03		17.03	1701	18.03	19.03	20.03	9.03		11.03			
Hainstadt Sportplatz																						
Hainstadt Süd		13.36		14.04		15.04			15.52	16.04		17.04		18.04	19.04	20.04	9.04		11.04			
Neustadt Rosenbach		13.37		14.05		15.05			15.53	16.05		17.05		18.05	19.05	20.05	9.05		11.05			
Rai-Breitenbach Schule	13.15	13.40						15.30														
Rai-Breitenbach Kapellenweg							15.04						17.04									
Rai-Breitenbach Ort	13.16	13.41					15.05	15.31					17.05									
Neustadt Breitenbacher Str.	13.17	13.42		14.08		15.08		15.32		16.08		17.08		18.08	19.08	20.08	9.06	9.54	11.06			
Neustadt Bahnhofstraße	13.18	13.42		14.08		15.08		15.33		16.08		17.08		18.08	19.08	20.08	9.07	9.55	11.07			
Neustadt Markt	13.19	13.43		14.10		15.10	1508	15.34		16.10		17.10	1708	18.10	19.10	20.10	9.08	9.56	11.08			
Neustadt Burg Breuberg																						
Neustadt Kath. Kirche	13.20	13.44	13.39	14.11	13.59	15.11		15.36		16.11	16.01	17.11		18.11	19.11	20.11	9.10	9.47	11.10			
Sandbach Tiergarten		13.45	13.40	14.12	14.00	15.12	1510	15.38		16.12	16.02	17.12	1710	18.12	19.12	20.12	9.12	9.58	11.12			
Sandbach Klinikum							15.15						17.15					10.04				
Sandbach Grundschule		13.46	13.41	14.13	14.01	15.13		15.39		16.13	16.03	17.13		18.13	19.13	20.13	9.13	10.09	11.13			
Sandbach Fa. Pirelli		13.47	13.42	14.14	14.02	15.14		15.40		16.14	16.04	17.14		18.14	19.14	20.14	9.14	10.10	11.14			
Dusenbach Am Börberg																						
Höchst Gewerbegebiet							15.19						17.19									
Höchst Himmelsleiter		13.48	13.43	14.15	14.03	15.15		15.41		16.15	16.05	17.15		18.15	19.15	20.15	9.15	10.11	11.15			
Höchst Aschaffener Str.		13.49	13.44	14.16	14.04	15.16		15.42		16.16	16.06	17.16		18.16	19.16	20.16	9.16	10.12	11.16			

		13.50	14.17	15.17	15.22	15.44	16.07	16.17	17.17	17.22	18.17	19.17	2017	9.17	10.14	11.17	
Höchst Wilhelminenstr.																	
Höchst Bismarckstr.																	
Höchst Ernst-Göbel-Schule																	
Höchst Bahnhof		<b>13.52</b>	<b>14.21</b>	<b>15.21</b>	<b>15.23</b>	<b>15.45</b>	<b>16.10</b>	<b>16.21</b>	<b>17.21</b>	<b>17.23</b>	<b>18.21</b>	<b>19.21</b>	2021	<b>9.21</b>	<b>10.15</b>	<b>11.21</b>	
Höchst (Odw)	♿ VIAS ab	14.09	14.29	15.29	15.29	16.09	16.29	16.29	17.29	17.29	18.29	19.29		9.29	10.29	11.29	
Darmstadt Nord	♿ VIAS an	14.45	15.12	16.12	16.12	16.49	17.12	17.12	18.12	18.12	19.12	20.12		10.12	11.12	12.12	
Darmstadt Hbf	♿ VIAS an	14.51	15.18			16.54	17.18	17.18			19.18				11.18		
Frankfurt (M) Hbf	♿ VIAS an	15.20		16.32	16.32	17.20			18.33	18.33		20.32		10.32		12.32	
Höchst (Odw)	♿ VIAS ab		14.28	15.28	15.28		16.28	16.28	17.28	17.28	18.28	19.28	20.27	9.28	10.28	11.28	
Bad König	♿ VIAS an	<b>13.57</b>	14.34	<b>14.17</b>	15.34	15.34	16.34	16.34	<b>16.22</b>	17.34	17.34	18.34	19.34	20.32	9.33	10.34	11.34
Michelstadt	♿ VIAS an	<b>14.07</b>	14.42	<b>14.27</b>	15.42	15.42	16.42	16.42	<b>16.32</b>	17.42	17.42	18.42	19.42	20.39	9.40	10.42	11.42
Erbach (Odw)	♿ VIAS an		14.48	15.48	15.48		16.48	16.48	17.48	17.48	18.48	19.48	20.44	9.48	10.48	11.48	
Höchst Ring-Kaufhaus		<b>13.45</b>	<b>14.05</b>						<b>16.09</b>								
Höchst Erbacher Str.		<b>13.46</b>	<b>14.06</b>						<b>16.10</b>								
Höchst Fa. Thierolf		<b>13.47</b>	<b>14.07</b>						<b>16.11</b>								
Bad König C.-W.-Schule																	
Michelstadt Odw.halle	♿ 27 an	<b>14.11</b>	<b>14.31</b>						<b>16.36</b>								
Erbach Krankenhaus	♿ 27 an	<b>14.20</b>	<b>14.40</b>						<b>16.45</b>								

♿ = an Schultagen (siehe Seite 12. und 13.)

♿ = RUFBUS; Fahrtwunsch bis spätestens 1 Std. (Gruppen ab 8 Pers. spätestens 24 Std.) vorher unter Tel. 06061 9799-77 anmelden

♿ = Niederflur-Bus mit Rampe

♿ = Halt nur zum Aussteigen

**20****Mömlingen → Breuberg → Höchst**

OREG, Geschäftsbereich Nahverkehr, -Bahnhof-, Hulster Straße 2, 64720 Michelstadt











**Am 24. und 31.12. Verkehr wie Samstag; Am 24.12. und 31.12. ab 15 Uhr kein Busverkehr!****Samstag****Sonn- und Feiertag**


Verkehrsbeschränkungen


Hinweise


Fahrtnummer

	<b>c</b>	<b>c</b>	<b>c</b>	<b>c(10)</b>	<b>c(10)</b>	<b>c(10)</b>	<b>c(10)</b>	<b>c(5)(10)</b>	<b>c</b>	<b>c</b>	<b>c</b>	<b>c</b>	<b>c</b>	<b>c</b>	<b>c</b>	<b>c</b>	<b>c</b>	<b>c</b>	<b>c(5)</b>																									
	4	2067	6	2069	8	2071	10	2073	2063	2	2065	4	2067	6	2069	8	2071	10	2073																									
Mömlingen Spessartstr.	12.55	14.55	16.55	18.55	8.55	10.55	12.55	14.55	16.55	18.55	8.56	10.56	12.56	14.56	16.56	18.56	8.57	10.57	12.57	14.57	16.57	18.57																						
Mömlingen Sportplatz	12.56	14.56	16.56	18.56	8.58	10.58	12.58	14.58	16.58	18.58	8.59	10.59	12.59	14.59	16.59	18.59	9.00	11.00	13.00	15.00	17.00	19.00																						
Mömlingen Bachstr.	12.57	14.57	16.57	18.57	9.01	11.01	13.01	15.01	17.01	19.01	9.02	11.02	13.02	15.02	17.02	19.02	9.03	11.03	13.03	15.03	17.03	19.03																						
Mömlingen Schöne Aussicht	12.58	14.58	16.58	18.58	9.04	11.04	13.04	15.04	17.04	19.04	9.05	11.05	13.05	15.05	17.05	19.05	9.06	11.06	13.06	15.06	17.06	19.06																						
Mömlingen Bahnhofstr.	12.59	14.59	16.59	18.59	9.07	11.07	13.07	15.07	17.07	19.07	9.08	11.08	13.08	15.08	17.08	19.08	9.09	11.09	13.09	15.09	17.09	19.09																						
Mömlingen Gewerbegebiet	13.00	15.00	17.00	19.00	9.10	11.10	13.10	15.10	17.10	19.10	9.11	11.11	13.11	15.11	17.11	19.11	9.12	11.12	13.12	15.12	17.12	19.12																						
Wald-Amorbach Markt					9.13	11.13	13.13	15.13	17.13	19.13	9.14	11.14	13.14	15.14	17.14	19.14	9.15	11.15	13.15	15.15	17.15	19.15																						
Wald-Amorbach Volksbank					9.16	11.16	13.16	15.16	17.16	19.16	9.17	11.17	13.17	15.17	17.17	19.17	9.18	11.18	13.18	15.18	17.18	19.18																						
Hainstadt Sparkasse	13.03	15.03	17.03	19.03	9.19	11.19	13.19	15.19	17.19	19.19	9.20	11.20	13.20	15.20	17.20	19.20	9.21	11.21	13.21	15.21	17.21	19.21																						
Hainstadt Sportplatz					9.22	11.22	13.22	15.22	17.22	19.22	9.23	11.23	13.23	15.23	17.23	19.23	9.24	11.24	13.24	15.24	17.24	19.24																						
Hainstadt Süd	13.04	15.04	17.04	19.04	9.25	11.25	13.25	15.25	17.25	19.25	9.26	11.26	13.26	15.26	17.26	19.26	9.27	11.27	13.27	15.27	17.27	19.27																						
Neustadt Rosenbach	13.05	15.05	17.05	19.05	9.28	11.28	13.28	15.28	17.28	19.28	9.29	11.29	13.29	15.29	17.29	19.29	9.30	11.30	13.30	15.30	17.30	19.30																						
Rai-Breitenbach Schule					9.31	11.31	13.31	15.31	17.31	19.31	9.32	11.32	13.32	15.32	17.32	19.32	9.33	11.33	13.33	15.33	17.33	19.33																						
Rai-Breitenbach Kapellenweg					9.34	11.34	13.34	15.34	17.34	19.34	9.35	11.35	13.35	15.35	17.35	19.35	9.36	11.36	13.36	15.36	17.36	19.36																						
Rai-Breitenbach Ort					9.37	11.37	13.37	15.37	17.37	19.37	9.38	11.38	13.38	15.38	17.38	19.38	9.39	11.39	13.39	15.39	17.39	19.39																						
Neustadt Breitenbacher Str.	11.54	13.06	13.54	15.06	15.54	17.06	17.54	19.06	9.40	11.40	12.04	14.04	16.04	18.04	9.41	11.41	12.09	13.13	14.09	15.13	16.09	17.13	18.09	19.13																				
Neustadt Bahnhofstraße	11.55	13.07	13.55	15.07	15.55	17.07	17.55	19.07	9.42	11.42	12.10	13.14	14.10	15.14	16.10	17.14	18.10	19.14	9.43	11.43	12.11	13.15	14.11	15.15	16.11	17.15	18.11	19.15																
Neustadt Markt	11.56	13.08	13.56	15.08	15.56	17.08	17.56	19.08	9.44	11.44	12.11	13.15	14.11	15.15	16.11	17.15	18.11	19.15	9.45	11.45	12.12	13.16	14.12	15.16	16.12	17.16	18.12	19.16																
Neustadt Burg Breuberg	11.47	13.10	13.47	15.10	15.47	17.10	17.47	19.10	9.46	11.46	12.12	13.16	14.12	15.16	16.12	17.16	18.12	19.16	9.47	11.47	12.13	13.17	14.13	15.17	16.13	17.17	18.13	19.17																
Neustadt Kath. Kirche	11.57	13.11	13.57	15.11	15.57	17.11	17.57	19.11	9.48	11.48	12.13	13.17	14.13	15.17	16.13	17.17	18.13	19.17	9.49	11.49	12.14	13.18	14.14	15.18	16.14	17.18	18.14	19.18																
Sandbach Tiergarten	11.58	13.12	13.58	15.12	15.58	17.12	17.58	19.12	9.50	11.50	12.14	13.18	14.14	15.18	16.14	17.18	18.14	19.18	9.51	11.51	12.15	13.19	14.15	15.19	16.15	17.19	18.15	19.19																
Sandbach Klinikum	12.04	14.04	16.04	18.04	9.52	11.52	12.15	13.19	14.15	15.19	16.15	17.19	18.15	19.19	9.53	11.53	12.16	13.20	14.16	15.20	16.16	17.20	18.16	19.20	9.54	11.54	12.17	13.21	14.17	15.21	16.17	17.21	18.17	19.21										
Sandbach Grundschule	12.09	13.13	14.09	15.13	16.09	17.13	18.09	19.13	9.55	11.55	12.16	13.20	14.16	15.20	16.16	17.20	18.16	19.20	9.56	11.56	12.17	13.21	14.17	15.21	16.17	17.21	18.17	19.21	9.57	11.57	12.18	13.22	14.18	15.22	16.18	17.22	18.18	19.22						
Sandbach Fa. Pirelli	12.10	13.14	14.10	15.14	16.10	17.14	18.10	19.14	9.58	11.58	12.17	13.21	14.17	15.21	16.17	17.21	18.17	19.21	9.59	11.59	12.18	13.22	14.18	15.22	16.18	17.22	18.18	19.22	9.60	11.60	12.19	13.23	14.19	15.23	16.19	17.23	18.19	19.23						
Dusenbach Am Börberg					9.61	11.61	12.20	13.24	14.20	15.24	16.20	17.24	18.20	19.24	9.62	11.62	12.21	13.25	14.21	15.25	16.21	17.25	18.21	19.25	9.63	11.63	12.22	13.26	14.22	15.26	16.22	17.26	18.22	19.26	9.64	11.64	12.23	13.27	14.23	15.27	16.23	17.27	18.23	19.27
Höchst Gewerbegebiet					9.65	11.65	12.24	13.28	14.24	15.28	16.24	17.28	18.24	19.28	9.66	11.66	12.25	13.29	14.25	15.29	16.25	17.29	18.25	19.29	9.67	11.67	12.26	13.30	14.26	15.30	16.26	17.30	18.26	19.30	9.68	11.68	12.27	13.31	14.27	15.31	16.27	17.31	18.27	19.31
Höchst Himmelsleiter	12.11	13.15	14.11	15.15	16.11	17.15	18.11	19.15	9.69	11.69	12.28	13.32	14.28	15.32	16.28	17.32	18.28	19.32	9.70	11.70	12.29	13.33	14.29	15.33	16.29	17.33	18.29	19.33	9.71	11.71	12.30	13.34	14.30	15.34	16.30	17.34	18.30	19.34						
Höchst Aschaffenburg Str.	12.12	13.16	14.12	15.16	16.12	17.16	18.12	19.16	9.72	11.72	12.31	13.35	14.31	15.35	16.31	17.35	18.31	19.35	9.73	11.73	12.32	13.36	14.32	15.36	16.32	17.36	18.32	19.36	9.74	11.74	12.33	13.37	14.33	15.37	16.33	17.37	18.33	19.37						

Höchst Wilhelminenstr.	12.14	13.17	14.14	15.17	16.14	17.17	18.14	19.17	9.17	10.14	11.17	12.14	13.17	14.14	15.17	16.14	17.17	18.14	19.17
Höchst Bismarckstr.																			
Höchst Ernst-Göbel-Schule																			
Höchst Bahnhof	<b>12.15</b>	<b>13.21</b>	<b>14.15</b>	<b>15.21</b>	<b>16.15</b>	<b>17.21</b>	<b>18.15</b>	<b>19.21</b>	<b>9.21</b>	<b>10.15</b>	<b>11.21</b>	<b>12.15</b>	<b>13.21</b>	<b>14.15</b>	<b>15.21</b>	<b>16.15</b>	<b>17.21</b>	<b>18.15</b>	<b>19.21</b>
Höchst (Odw)  VIAS ab	12.29	13.29	14.29	15.29	16.29	17.29	18.29	19.29	9.29	10.29	11.29	12.29	13.29	14.29	15.29	16.29	17.29	18.29	19.29
Darmstadt Nord  VIAS an	13.12	14.12	15.12	16.12	17.12	18.12	19.12	20.12	10.12	11.12	12.12	13.12	14.12	15.12	16.12	17.12	18.12	19.12	20.12
Darmstadt Hbf  VIAS an	13.18		15.18		17.18		19.18			11.18		13.18		15.18		17.18		19.18	
Frankfurt (M) Hbf  VIAS an		14.32		16.32		18.33		20.32	10.32		12.32		14.32		16.32		18.33		20.32
Höchst (Odw)  VIAS ab	12.28	13.28	14.28	15.28	16.28	17.28	18.28	19.28	9.28	10.28	11.28	12.28	13.28	14.28	15.28	16.28	17.28	18.28	19.28
Bad König  VIAS an	12.34	13.34	14.34	15.34	16.34	17.34	18.34	19.34	9.33	10.34	11.34	12.34	13.34	14.34	15.34	16.34	17.34	18.34	19.34
Michelstadt  VIAS an	12.42	13.42	14.42	15.42	16.42	17.42	18.42	19.42	9.40	10.42	11.42	12.42	13.42	14.42	15.42	16.42	17.42	18.42	19.42
Erbach (Odw)  VIAS an	12.48	13.48	14.48	15.48	16.48	17.48	18.48	19.48	9.48	10.48	11.48	12.48	13.48	14.48	15.48	16.48	17.48	18.48	19.48
Höchst Ring-Kaufhaus																			
Höchst Erbacher Str.																			
Höchst Fa. Thierolf																			
Bad König C.-W.-Schule																			
Michelstadt Odw.halle  27 an																			
Erbach Krankenhaus  27 an																			

 = nicht am 24. und 31.12.

 = RUFBUS; Fahrtwunsch bis spätestens 1 Std. (Gruppen ab 8 Pers. spätestens 24 Std.) vorher unter Tel. 06061 9799-77 anmelden

5) = RUFBUS; Fahrtwunsch bis spätestens 18 Uhr (Gruppen ab 8 Pers. spätestens 24 Std.vorher) unter Tel. 06061 9799-77 anmelden.



**20****Höchst → Breuberg → Mömlingen**

OREG, Geschäftsbereich Nahverkehr, -Bahnhof-, Hulster Straße 2, 64720 Michelstadt

**Am 24. und 31.12. Verkehr wie Samstag; Am 24.12. und 31.12. ab 15 Uhr kein Busverkehr!****Montag - Freitag**

Verkehrsbeschränkungen		S S S S F S S S S																			
Hinweise		♿		♿		♿		♿		♿		♿		♿		♿		♿		♿	
Fahrtnummer		2000	2002	2004	2006	2702/04	2024	2102	2008	2104	2012	2010	2022	2014	2106	2108	2016	2018	2090	2020	
<i>Erbach Krankenhaus</i>	♿ 27 ab																				
<i>Michelstadt Gymnasium</i>	♿ 27 ab					<b>6.21</b>															
<i>Bad König C.-W.-Schule</i>	♿ 27 ab																				
<i>Höchst Fa. Thierolf</i>	♿ 27 ab					<b>6.42</b>															
<i>Höchst Erbacher Str.</i>	♿ 27 ab					<b>6.44</b>															
<i>Erbach (Odw)</i>	♿ VIAS ab	4.24	4.57	5.35	5.50		6.34			6.57	6.57					8.07	9.07	9.52	10.07		
<i>Michelstadt</i>	♿ VIAS ab	4.29	5.01	5.40	5.53	<b>6.24</b>	6.39			7.00	7.00					8.12	9.12	9.58	10.12		
<i>Bad König</i>	♿ VIAS ab	4.36	5.08	5.47	5.58	<b>6.34</b>	6.46			7.07	7.07					8.19	9.19	10.04	10.19		
<i>Höchst (Odw)</i>	♿ VIAS an	4.42	5.14	5.53	6.02		6.53			7.11	7.11					8.26	9.26	10.08	10.26		
<i>Frankfurt (M) Hbf</i>	♿ VIAS ab															7.25			9.25		
<i>Darmstadt Hbf</i>	♿ VIAS ab						6.01			6.01								8.37			
<i>Darmstadt Nord</i>	♿ VIAS ab						6.07			6.07						7.44	8.43		9.44		
<i>Höchst (Odw)</i>	♿ VIAS an						6.55			6.55						8.27	9.27		10.27		
<i>Höchst Bahnhof</i>		<b>4.55</b>	<b>5.20</b>	<b>5.58</b>	<b>6.25</b>		<b>7.10</b>			<b>7.25</b>	<b>7.28</b>					<b>8.31</b>	<b>9.31</b>	<b>10.28</b>	<b>10.31</b>		
<i>Höchst Ernst-Göbel-Schule</i>													7.55								
<i>Höchst Bismarckstr.</i>																					
<i>Höchst Wilhelminenstr.</i>		<b>4.56</b>	<b>5.21</b>	<b>5.59</b>	<b>6.26</b>		<b>7.11</b>		<b>7.13</b>	<b>7.26</b>	<b>7.29</b>	<b>7.56</b>				<b>8.32</b>	<b>9.32</b>	<b>10.29</b>	<b>10.32</b>		
<i>Höchst Altes Rathaus</i>		<b>4.58</b>	<b>5.23</b>	<b>6.00</b>	<b>6.28</b>	<b>6.45</b>			<b>7.15</b>	<b>7.28</b>						<b>8.34</b>	<b>9.34</b>		<b>10.34</b>		
<i>Höchst Himmelsleiter</i>		<b>4.59</b>	<b>5.24</b>	<b>6.01</b>	<b>6.29</b>	<b>6.46</b>			<b>7.16</b>	<b>7.29</b>						<b>8.35</b>	<b>9.35</b>		<b>10.35</b>		
<i>Höchst Gewerbegebiet</i>							<b>7.13</b>				<b>7.32</b>	<b>7.58</b>						<b>10.32</b>			
<i>Dusenbach Am Borberg</i>							<b>7.15</b>					<b>8.00</b>									
<i>Sandbach Fa. Pirelli</i>		<b>5.00</b>	<b>5.25</b>	<b>6.02</b>	<b>6.30</b>	<b>6.47</b>		<b>7.14</b>	<b>7.17</b>	<b>7.20</b>	<b>7.30</b>			<b>8.10</b>		<b>8.36</b>	<b>9.36</b>		<b>10.36</b>		
<i>Sandbach Grundschule</i>		<b>5.01</b>	<b>5.26</b>	<b>6.03</b>	<b>6.31</b>	<b>6.48</b>		<b>7.16</b>	<b>7.18</b>	<b>7.21</b>	<b>7.31</b>			<b>8.11</b>		<b>8.37</b>	<b>9.37</b>		<b>10.37</b>		
<i>Sandbach Klinikum</i>												<b>7.38</b>							<b>10.38</b>		
<i>Sandbach Tiergarten</i>		<b>5.02</b>	<b>5.27</b>	<b>6.04</b>	<b>6.32</b>	<b>6.49</b>		<b>7.18</b>	<b>7.19</b>	<b>7.22</b>	<b>7.32</b>	<b>7.42</b>		<b>8.12</b>		<b>8.38</b>	<b>9.38</b>	<b>10.42</b>	<b>10.38</b>		
<i>Neustadt Kath. Kirche</i>		<b>5.03</b>	<b>5.28</b>	<b>6.05</b>	<b>6.33</b>	<b>6.51</b>			<b>7.20</b>	<b>7.23</b>	<b>7.33</b>			<b>8.13</b>	<b>8.25</b>	<b>8.39</b>	<b>9.39</b>		<b>10.39</b>		
<i>Neustadt Burg Breuberg</i>																					
<i>Neustadt Brückenstr.</i>									<b>7.20</b>	<b>7.23</b>	<b>7.33</b>			<b>8.13</b>	<b>8.25</b>						

Neustadt Markt	5.04	5.29	6.06	6.34	7.21	7.24	7.34	7.45	8.14	8.27	8.40	9.40	10.45	10.40
Neustadt Bahnhofstraße	5.06	5.31	6.07	6.36	7.23	7.24	7.35		8.14	8.28	8.42	9.42		10.42
Neustadt Breitenbacher Str.	5.07	5.32	6.08	6.37	7.24	7.26	7.36		8.16	8.29	8.43	9.43		10.43
Rai-Breitenbach Ort					7.25	7.27	7.40	7.50	8.01	8.17	8.30		10.50	
Rai-Breitenbach Schule					7.23	7.26	7.28	7.39	8.00	8.18	8.31			
Rai-Breitenbach Kapellenweg								7.49					10.49	
Neustadt Rosenbach	5.08	5.34	6.09	6.39	7.28	7.41			8.02		8.45	9.45		10.45
Hainstadt Süd	5.09	5.36	6.10	6.41	7.29	7.43			8.03		8.47	9.47		10.47
Hainstadt Sportplatz														
Hainstadt Sparkasse	5.10	5.37	6.11	6.42	7.30	7.44	7.53		8.04		8.48	9.48	10.53	10.48
Hainstadt Waldamorbacher Straße					7.30				8.05					
Wald-Amorbach Volksbank					7.34		7.56		8.08				10.56	
Wald-Amorbach Markt					7.37		7.57		8.09				10.57	
Mömlingen Gewerbegebiet	5.13	5.40	6.14	6.45			7.47				8.51	9.51		10.51
Mömlingen Bahnhofstr.	5.14	5.41	6.15	6.46			7.48				8.52	9.52		10.52
Mömlingen Schöne Aussicht	5.15	5.42	6.16	6.47			7.49				8.53	9.53		10.53
Mömlingen Bachstr.	5.16	5.43	6.17	6.48			7.50				8.54	9.54		10.54
Mömlingen Sportplatz	5.16	5.43	6.17	6.48			7.50				8.54	9.54		10.54
Mömlingen Spessartstr.	5.17	5.44	6.18	6.49			7.51				8.55	9.55		10.55

**S** = an Schultagen (siehe Seite 12. und 13.)

**F** = in den Ferien und an schulfreien Tagen  
(siehe Seite 12. und 13.)

**9** = RUFBUS; Fahrtwunsch bis spätestens 1 Std. (Gruppen ab 8 Pers. spätestens 24 Std.) vorher unter Tel. 06061 9799-77 anmelden

**!** = Halt nur zum Aussteigen

**♿** = Niederflur-Bus mit Rampe

**9** = RUFBUS; Fahrtwunsch bis spätestens 18 Uhr am Vortag (Gruppen ab 8 Pers. spätestens 24 Std. vorher) unter Tel. 06061 9799-77 anmelden.

**20****Höchst → Breuberg → Mömlingen**

odewaldmobil.de

OREG, Geschäftsbereich Nahverkehr, -Bahnhof-, Hulster Straße 2, 64720 Michelstadt

**Am 24. und 31.12. Verkehr wie Samstag; Am 24.12. und 31.12. ab 15 Uhr kein Busverkehr!****Montag - Freitag**

Verkehrsbeschränkungen	S	S	S	S	F	F	S	S	S	S	S	S	S	S	S	S	S	S		
Hinweise																				
Fahrtnummer	2030	2122	2026	2032	2034	2092	2036	2126	2038	2130	2028	2132	2040	2042	2750/56	2044	2046	2138	2094	
Erbach Krankenhaus	27 ab																			
Michelstadt Gymnasium	27 ab																			13.08
Bad König C.-W.-Schule	27 ab																			13.15
Höchst Fa. Thierolf	27 ab																			13.27
Höchst Erbacher Str.	27 ab																			13.28
Erbach (Odw)	VIAS ab	11.07				11.52	12.07	12.07	12.07								13.03			13.52
Michelstadt	VIAS ab	11.12				11.58	12.12	12.12	12.12								13.12			13.58
Bad König	VIAS ab	11.19				12.04	12.19	12.19	12.19								13.19			14.04
Höchst (Odw)	VIAS an	11.26				12.08	12.26	12.26	12.26								13.26			14.08
Frankfurt (M) Hbf	VIAS ab							11.25	11.25	11.25										
Darmstadt Hbf	VIAS ab	10.37															12.37			
Darmstadt Nord	VIAS ab	10.43						11.44	11.44	11.44							12.43			
Höchst (Odw)	VIAS an	11.27						12.27	12.27	12.27							13.27			
Höchst Bahnhof		11.31				12.28	12.31	12.35	12.40								13.33			14.28
Höchst Ernst-Göbel-Schule		12.00	12.00							12.45	12.50	12.55								
Höchst Bismarckstr.									12.49											
Höchst Wilhelminenstr.		11.32	12.01	12.01		12.29	12.32	12.36	12.50	12.46	12.51	12.56					13.34			14.29
Höchst Altes Rathaus		11.34	12.03					12.34	12.38		12.48		12.58				13.30	13.36		
Höchst Himmelsleiter		11.35	12.04					12.35	12.39		12.49		12.59				13.31	13.37		
Höchst Gewerbegebiet				12.03		12.32						12.53								14.32
Dusenbach Am Borberg				12.05								12.55								
Sandbach Fa. Pirelli		11.36	12.05					12.36	12.40		12.50		13.00				13.32	13.38		
Sandbach Grundschule		11.37	12.06					12.37	12.41		12.51		13.01				13.33	13.39		
Sandbach Klinikum						12.38														14.38
Sandbach Tiergarten		11.38	12.07			12.42	12.38	12.42		12.52		13.02					13.34	13.40		14.42
Neustadt Kath. Kirche		11.39	12.08					12.39	12.44				13.04				13.36	13.41	13.45	13.46
Neustadt Burg Breuberg																				
Neustadt Brückenstr.		12.08										13.04								

Neustadt Markt	11.40	12.09		12.45	12.40	12.45		13.06		13.42	13.48	14.45	
Neustadt Bahnhofstraße	11.42	12.10			12.42	12.46		13.07		13.44	13.49		
Neustadt Breitenbacher Str.	11.43	12.11			12.43	12.47		13.08		13.45	13.50		
Rai-Breitenbach Ort		12.12	12.26	12.26	12.50	12.48		13.09	13.16	13.16		13.51	14.50
Rai-Breitenbach Schule		12.15	12.25	12.25				13.10	13.15	13.15			
Rai-Breitenbach Kapellenweg					12.49								14.49
Neustadt Rosenbach	11.45		12.29		12.45	12.56		13.17	13.19		13.47	13.50	
Hainstadt Süd	11.47		12.31		12.47	12.58		13.19	13.21		13.49	13.52	
Hainstadt Sportplatz			12.32						13.22				
Hainstadt Sparkasse	11.48		12.32		12.53	12.48	12.59				13.50	13.53	14.53
Hainstadt Waldamorbacher Straße			12.33					13.21				13.54	
Wald-Amorbach Volksbank			12.37		12.56			13.26				13.59	14.56
Wald-Amorbach Markt			12.38		12.57			13.27				14.00	14.57
Mömlingen Gewerbegebiet	11.51				12.51	13.02				13.53			
Mömlingen Bahnhofstr.	11.52				12.52	13.03				13.54			
Mömlingen Schöne Aussicht	11.53				12.53	13.04				13.55		14.09	
Mömlingen Bachstr.	11.54				12.54							14.08	
Mömlingen Sportplatz	11.54				12.54							14.07	
Mömlingen Spessartstr.	11.55				12.55								

**S** = an Schultagen (siehe Seite 12. und 13.)  
**F** = in den Ferien und an schulfreien Tagen  
(siehe Seite 12. und 13.)

**☐** = RUFBUS; Fahrtwunsch bis spätestens 1  
Std. (Gruppen ab 8 Pers. spätestens 24  
Std.) vorher unter Tel. 06061 9799-77  
anmelden

**♿** = Niederflur-Bus mit Rampe  
**⬇** = Halt nur zum Aussteigen

**20****Höchst → Breuberg → Mömlingen**

OREG, Geschäftsbereich Nahverkehr, -Bahnhof-, Hulster Straße 2, 64720 Michelstadt

**Am 24. und 31.12. Verkehr wie Samstag; Am 24.12. und 31.12. ab 15 Uhr kein Busverkehr!****Montag - Freitag****Samstag**

Verkehrsbeschränkungen	Montag - Freitag																Samstag			
	S		S		C		C		C		C		C		C		C			
Hinweise	♿	♿	♿	♿	♿	♿	♿	♿	♿	♿	♿	♿	♿	♿	♿	♿	♿	♿		
Fahrtnummer	2050	2144	2052	2056	2714	2146/48	2096	2058	2154	2716	2060	2160/62	2062	2064	2168	2170	2078	1	2080	
Erbach Krankenhaus	♿ 27 ab																			
Michelstadt Gymnasium	♿ 27 ab				<b>15.22</b>	<b>15.20</b>				<b>16.58</b>										
Bad König C.-W.-Schule	♿ 27 ab					<b>15.37</b>														
Höchst Fa. Thierolf	♿ 27 ab				<b>15.44</b>	<b>15.46</b>				<b>17.25</b>										
Höchst Erbacher Str.	♿ 27 ab				<b>15.45</b>	<b>15.47</b>				<b>17.27</b>										
Erbach (Odw)	♿ VIAS ab	14.07		15.07		15.07	15.50	16.07	16.07		17.07	17.07	18.07	19.07	19.56	21.07	8.07	9.07	10.07	
Michelstadt	♿ VIAS ab	14.12		15.12		15.12	15.58	16.12	16.12	<b>17.04</b>	17.12	17.12	18.12	19.12	20.00	21.12	8.12	9.12	10.12	
Bad König	♿ VIAS ab	14.19		15.19		15.19	16.04	16.19	16.19	<b>17.14</b>	17.19	17.19	18.19	19.19	20.06	21.19	8.19	9.19	10.19	
Höchst (Odw)	♿ VIAS an	14.26		15.26		15.26	16.08	16.26	16.26		17.26	17.26	18.26	19.26	20.10	21.26	8.26	9.26	10.26	
Frankfurt (M) Hbf	♿ VIAS ab	13.25						15.25	15.25		16.25	16.38	17.25	18.24	19.25		7.25		9.25	
Darmstadt Hbf	♿ VIAS ab			14.37		15.06			16.06							20.37		8.37		
Darmstadt Nord	♿ VIAS ab	13.44		14.43		15.11		15.44	16.11		16.44	16.44	17.44	18.44	19.44	20.43	7.44	8.43	9.44	
Höchst (Odw)	♿ VIAS an	14.27		15.27		15.45		16.27	16.43		17.27	17.27	18.27	19.27	20.26	21.27	8.27	9.27	10.27	
Höchst Bahnhof		<b>14.31</b>		<b>15.31</b>		<b>15.53</b>	<b>16.28</b>	<b>16.31</b>	<b>16.47</b>	<b>17.30</b>	<b>17.31</b>	<b>17.52</b>	<b>18.31</b>	<b>19.31</b>	<b>20.31</b>	<b>21.31</b>	<b>8.31</b>	<b>9.35</b>	<b>10.31</b>	
Höchst Ernst-Göbel-Schule			<b>15.05</b>																	
Höchst Bismarckstr.																			<b>9.33</b>	
Höchst Wilhelminenstr.		<b>14.32</b>	<b>15.06</b>		<b>15.32</b>		<b>15.54</b>	<b>16.29</b>	<b>16.32</b>	<b>16.48</b>	<b>17.29</b>	<b>17.32</b>	<b>17.53</b>	<b>18.32</b>	<b>19.32</b>	<b>20.32</b>	<b>21.32</b>	<b>8.32</b>	<b>9.36</b>	<b>10.32</b>
Höchst Altes Rathaus		<b>14.34</b>	<b>15.15</b>		<b>15.34</b>	<b>15.48</b>	<b>15.56</b>		<b>16.34</b>	<b>16.50</b>	♿1733	<b>17.34</b>	<b>17.55</b>	<b>18.34</b>	<b>19.34</b>	<b>20.34</b>	<b>21.34</b>	<b>8.34</b>	<b>9.37</b>	<b>10.34</b>
Höchst Himmelsleiter		<b>14.35</b>	<b>15.15</b>		<b>15.35</b>	<b>15.49</b>	<b>15.57</b>		<b>16.35</b>	<b>16.51</b>	♿1734	<b>17.35</b>	<b>17.56</b>	<b>18.35</b>	<b>19.35</b>	<b>20.35</b>	<b>21.35</b>	<b>8.35</b>	<b>9.38</b>	<b>10.35</b>
Höchst Gewerbegebiet								<b>16.32</b>												
Dusenbach Am Borberg																				
Sandbach Fa. Pirelli		<b>14.36</b>	<b>15.16</b>		<b>15.36</b>	<b>15.50</b>	<b>15.58</b>		<b>16.36</b>	<b>16.52</b>	♿1735	<b>17.36</b>	<b>17.57</b>	<b>18.36</b>	<b>19.36</b>	<b>20.36</b>	<b>21.36</b>	<b>8.36</b>	<b>9.39</b>	<b>10.36</b>
Sandbach Grundschule		<b>14.37</b>	<b>15.17</b>		<b>15.37</b>	<b>15.51</b>	<b>15.59</b>		<b>16.37</b>	<b>16.53</b>	♿1736	<b>17.37</b>	<b>17.58</b>	<b>18.37</b>	<b>19.37</b>	<b>20.37</b>	<b>21.37</b>	<b>8.37</b>	<b>9.40</b>	<b>10.37</b>
Sandbach Klinikum								<b>16.38</b>											<b>♿1003</b>	
Sandbach Tiergarten		<b>14.38</b>	<b>15.18</b>		<b>15.38</b>	<b>15.52</b>	<b>16.00</b>	<b>16.42</b>	<b>16.38</b>	<b>16.54</b>	♿1737	<b>17.38</b>	<b>17.59</b>	<b>18.38</b>	<b>19.38</b>	<b>20.38</b>	<b>21.38</b>	<b>8.38</b>	<b>9.41</b>	<b>10.38</b>
Neustadt Kath. Kirche		<b>14.39</b>	<b>15.20</b>		<b>15.39</b>	<b>15.53</b>	<b>16.02</b>		<b>16.39</b>	<b>16.56</b>	♿1738	<b>17.39</b>	<b>18.01</b>	<b>18.39</b>	<b>19.39</b>	<b>20.40</b>	<b>21.40</b>	<b>8.39</b>	<b>9.42</b>	<b>10.39</b>
Neustadt Burg Breuberg																			<b>♿9.47</b>	
Neustadt Brückenstr.			<b>15.20</b>																	

150

Neustadt Markt	14.40	15.21	15.40	15.54	16.03	16.45	16.40	16.57	☛1739	17.40	18.02	18.40	19.40	20.41	21.41	8.40	9.52	10.40
Neustadt Bahnhofstraße	14.42	15.22	15.42		16.04		16.42	16.58		17.42	18.03	18.42	19.42	20.42	21.42	8.42	9.53	10.42
Neustadt Breitenbacher Str.	14.43	15.23	15.43		16.05		16.43	16.59		17.43	18.04	18.43	19.43	20.43	21.43	8.43	9.54	10.43
Rai-Breitenbach Ort		15.24	15.31		16.07	☛1650		17.00			18.05			☛2044	☛2144	8.44		10.44
Rai-Breitenbach Schule		15.25	15.30															
Rai-Breitenbach Kapellenweg						☛1649												
Neustadt Rosenbach	14.45	15.34	15.45				16.45			17.45		18.45	19.45	☛2045	☛2145	8.45		10.45
Hainstadt Süd	14.47	15.36	15.47				16.47			17.47		18.47	19.47	☛2046	☛2146	8.47		10.47
Hainstadt Sportplatz																		
Hainstadt Sparkasse	14.48	15.37	15.48				☛1653	16.48		17.48		18.48	19.48	☛2047	☛2147	8.48		10.48
Hainstadt Waldamorbacher Straße					15.38													
Wald-Amorbach Volksbank			15.42															
Wald-Amorbach Markt			15.43															
Mömlingen Gewerbegebiet	14.51		15.51				16.51			17.51		18.51	19.51			8.51		10.51
Mömlingen Bahnhofstr.	14.52		15.52				16.52			17.52		18.52	19.52			8.52		10.52
Mömlingen Schöne Aussicht	14.53		15.53				16.53			17.53		18.53	19.53			8.53		10.53
Mömlingen Bachstr.	14.54		15.54				16.54			17.54		18.54	19.54			8.54		10.54
Mömlingen Sportplatz	14.54		15.54				16.54			17.54		18.54	19.54			8.54		10.54
Mömlingen Spessartstr.	14.55		15.55				16.55			17.55		18.55	19.55			8.55		10.55

S = an Schultagen (siehe Seite 12. und 13.)

☛ = Halt nur zum Aussteigen

☛ = RUFBUS; Fahrtwunsch bis spätestens 1 Std. (Gruppen ab 8 Pers. spätestens 24 Std.) vorher unter Tel. 06061 9799-77 anmelden

♿ = Niederflur-Bus mit Rampe

**20****Höchst → Breuberg → Mömlingen**

OREG, Geschäftsbereich Nahverkehr, -Bahnhof-, Hulster Straße 2, 64720 Michelstadt

**Am 24. und 31.12. Verkehr wie Samstag; Am 24.12. und 31.12. ab 15 Uhr kein Busverkehr!****Samstag****Sonn- und Feiertag**

Verkehrsbeschränkungen

Hinweise

Fahrtnummer

		<b>C</b>	<b>C</b>	<b>C</b>	<b>C</b>	<b>C</b> <sup>10</sup>	<b>C</b> <sup>10</sup>	<b>C</b> <sup>10</sup>	<b>C</b> <sup>(5)</sup> <sup>10</sup>	<b>C</b>	<b>C</b>	<b>C</b>	<b>C</b>	<b>C</b>	<b>C</b>	<b>C</b>	<b>C</b>	<b>C</b>	<b>C</b> <sup>(5)</sup>	
		3	2082	5	2084	7	2086	9	2088	2078	1	2080	3	2082	5	2084	7	2086	9	2088
Erbach Krankenhaus	☉ 27 ab																			
Michelstadt Gymnasium	☉ 27 ab																			
Bad König C.-W.-Schule	☉ 27 ab																			
Höchst Fa. Thierolf	☉ 27 ab																			
Höchst Erbacher Str.	☉ 27 ab																			
Erbach (Odw)	☉ VIAS ab	11.07	12.07	13.03	14.07	15.07	16.07	17.07	18.07	9.07	10.07	11.07	12.07	13.03	14.07	15.07	16.07	17.07	18.07	
Michelstadt	☉ VIAS ab	11.12	12.12	13.12	14.12	15.12	16.12	17.12	18.12	9.12	10.12	11.12	12.12	13.12	14.12	15.12	16.12	17.12	18.12	
Bad König	☉ VIAS ab	11.19	12.19	13.19	14.19	15.19	16.19	17.19	18.19	9.19	10.19	11.19	12.19	13.19	14.19	15.19	16.19	17.19	18.19	
Höchst (Odw)	☉ VIAS an	11.26	12.26	13.26	14.26	15.26	16.26	17.26	18.26	9.26	10.26	11.26	12.26	13.26	14.26	15.26	16.26	17.26	18.26	
Frankfurt (M) Hbf	☉ VIAS ab		11.25		13.25		15.25		17.25		9.25		11.25		13.25		15.25		17.25	
Darmstadt Hbf	☉ VIAS ab	10.37		12.37		14.37		16.37		8.37		10.37		12.37		14.37		16.37		
Darmstadt Nord	☉ VIAS ab	10.43	11.44	12.43	13.44	14.43	15.44	16.43	17.44	8.43	9.44	10.43	11.44	12.43	13.44	14.43	15.44	16.43	17.44	
Höchst (Odw)	☉ VIAS an	11.27	12.27	13.27	14.27	15.27	16.27	17.27	18.27	9.27	10.27	11.27	12.27	13.27	14.27	15.27	16.27	17.27	18.27	
Höchst Bahnhof		<b>11.35</b>	<b>12.31</b>	<b>13.35</b>	<b>14.31</b>	<b>15.35</b>	<b>16.31</b>	<b>17.35</b>	<b>18.31</b>	<b>8.31</b>	<b>9.35</b>	<b>10.31</b>	<b>11.35</b>	<b>12.31</b>	<b>13.35</b>	<b>14.31</b>	<b>15.35</b>	<b>16.31</b>	<b>17.35</b>	<b>18.31</b>
Höchst Ernst-Göbel-Schule																				
Höchst Bismarckstr.		<b>11.33</b>		<b>13.33</b>		<b>15.33</b>		<b>17.33</b>			<b>9.33</b>		<b>11.33</b>		<b>13.33</b>		<b>15.33</b>		<b>17.33</b>	
Höchst Wilhelminenstr.		<b>11.36</b>	<b>12.32</b>	<b>13.36</b>	<b>14.32</b>	<b>15.36</b>	<b>16.32</b>	<b>17.36</b>	<b>18.32</b>	<b>8.32</b>	<b>9.36</b>	<b>10.32</b>	<b>11.36</b>	<b>12.32</b>	<b>13.36</b>	<b>14.32</b>	<b>15.36</b>	<b>16.32</b>	<b>17.36</b>	<b>18.32</b>
Höchst Altes Rathaus		<b>11.37</b>	<b>12.34</b>	<b>13.37</b>	<b>14.34</b>	<b>15.37</b>	<b>16.34</b>	<b>17.37</b>	<b>18.34</b>	<b>8.34</b>	<b>9.37</b>	<b>10.34</b>	<b>11.37</b>	<b>12.34</b>	<b>13.37</b>	<b>14.34</b>	<b>15.37</b>	<b>16.34</b>	<b>17.37</b>	<b>18.34</b>
Höchst Himmelsleiter		<b>11.38</b>	<b>12.35</b>	<b>13.38</b>	<b>14.35</b>	<b>15.38</b>	<b>16.35</b>	<b>17.38</b>	<b>18.35</b>	<b>8.35</b>	<b>9.38</b>	<b>10.35</b>	<b>11.38</b>	<b>12.35</b>	<b>13.38</b>	<b>14.35</b>	<b>15.38</b>	<b>16.35</b>	<b>17.38</b>	<b>18.35</b>
Höchst Gewerbegebiet																				
Dusenbach Am Borberg																				
Sandbach Fa. Pirelli		<b>11.39</b>	<b>12.36</b>	<b>13.39</b>	<b>14.36</b>	<b>15.39</b>	<b>16.36</b>	<b>17.39</b>	<b>18.36</b>	<b>8.36</b>	<b>9.39</b>	<b>10.36</b>	<b>11.39</b>	<b>12.36</b>	<b>13.39</b>	<b>14.36</b>	<b>15.39</b>	<b>16.36</b>	<b>17.39</b>	<b>18.36</b>
Sandbach Grundschule		<b>11.40</b>	<b>12.37</b>	<b>13.40</b>	<b>14.37</b>	<b>15.40</b>	<b>16.37</b>	<b>17.40</b>	<b>18.37</b>	<b>8.37</b>	<b>9.40</b>	<b>10.37</b>	<b>11.40</b>	<b>12.37</b>	<b>13.40</b>	<b>14.37</b>	<b>15.40</b>	<b>16.37</b>	<b>17.40</b>	<b>18.37</b>
Sandbach Klinikum	☉1203			☉1403		☉1603		☉1803			☉1003		☉1203		☉1403		☉1603		☉1803	
Sandbach Tiergarten		<b>11.41</b>	<b>12.38</b>	<b>13.41</b>	<b>14.38</b>	<b>15.41</b>	<b>16.38</b>	<b>17.41</b>	<b>18.38</b>	<b>8.38</b>	<b>9.41</b>	<b>10.38</b>	<b>11.41</b>	<b>12.38</b>	<b>13.41</b>	<b>14.38</b>	<b>15.41</b>	<b>16.38</b>	<b>17.41</b>	<b>18.38</b>
Neustadt Kath. Kirche		<b>11.42</b>	<b>12.39</b>	<b>13.42</b>	<b>14.39</b>	<b>15.42</b>	<b>16.39</b>	<b>17.42</b>	<b>18.39</b>	<b>8.39</b>	<b>9.42</b>	<b>10.39</b>	<b>11.42</b>	<b>12.39</b>	<b>13.42</b>	<b>14.39</b>	<b>15.42</b>	<b>16.39</b>	<b>17.42</b>	<b>18.39</b>
Neustadt Burg Breuberg	☉1147			☉1347		☉1547		☉1747			☉9.47		☉1147		☉1347		☉1547		☉1747	
Neustadt Brückenstr.																				

150

Neustadt Markt	11.52	12.40	13.52	14.40	15.52	16.40	17.52	18.40	8.40	9.52	10.40	11.52	12.40	13.52	14.40	15.52	16.40	17.52	18.40
Neustadt Bahnhofstraße	11.53	12.42	13.53	14.42	15.53	16.42	17.53	18.42	8.42	9.53	10.42	11.53	12.42	13.53	14.42	15.53	16.42	17.53	18.42
Neustadt Breitenbacher Str.	11.54	12.43	13.54	14.43	15.54	16.43	17.54	18.43	8.43	9.54	10.43	11.54	12.43	13.54	14.43	15.54	16.43	17.54	18.43
Rai-Breitenbach Ort		12.44		14.44		16.44		18.44	8.44		10.44		12.44		14.44		16.44		18.44
Rai-Breitenbach Schule																			
Rai-Breitenbach Kapellenweg																			
Neustadt Rosenbach		12.45		14.45		16.45		18.45	8.45		10.45		12.45		14.45		16.45		18.45
Hainstadt Süd		12.47		14.47		16.47		18.47	8.47		10.47		12.47		14.47		16.47		18.47
Hainstadt Sportplatz																			
Hainstadt Sparkasse		12.48		14.48		16.48		18.48	8.48		10.48		12.48		14.48		16.48		18.48
Hainstadt Waldamorbacher Straße																			
Wald-Amorbach Volksbank																			
Wald-Amorbach Markt																			
Mömlingen Gewerbegebiet		12.51		14.51		16.51		18.51	8.51		10.51		12.51		14.51		16.51		18.51
Mömlingen Bahnhofstr.		12.52		14.52		16.52		18.52	8.52		10.52		12.52		14.52		16.52		18.52
Mömlingen Schöne Aussicht		12.53		14.53		16.53		18.53	8.53		10.53		12.53		14.53		16.53		18.53
Mömlingen Bachstr.		12.54		14.54		16.54		18.54	8.54		10.54		12.54		14.54		16.54		18.54
Mömlingen Sportplatz		12.54		14.54		16.54		18.54	8.54		10.54		12.54		14.54		16.54		18.54
Mömlingen Spessartstr.		12.55		14.55		16.55		18.55	8.55		10.55		12.55		14.55		16.55		18.55

**10** = nicht am 24. und 31.12.  
**☐** = Halt nur zum Aussteigen

**☐** = RUFBUS; Fahrtwunsch bis spätestens 1 Std. (Gruppen ab 8 Pers. spätestens 24 Std.) vorher unter Tel. 06061 9799-77 anmelden

**☐5** = RUFBUS; Fahrtwunsch bis spätestens 18 Uhr (Gruppen ab 8 Pers. spätestens 24 Std.vorher) unter Tel. 06061 9799-77 anmelden.