



Montag - Freitag

Verkehrsbeschränkungen Hinweise Fahrnummer	S		F		S		F		S		S		F		S		F		
	91	3	1	5	7	13	15	11	17	21	19	23	25	27	85	31	29	33	9
Michelstadt Bahnhof	6.00			6.25			7.15	7.15		8.05	8.05	8.45	9.55	10.45	11.10	11.50	12.00	12.05	
Michelstadt Hammerweg	6.02			6.27		7.09	7.17	7.17		8.07	8.07	8.47	9.57	10.47	11.12	11.52	12.02	12.07	
Michelstadt Odenwaldhalle	6.03			6.28		7.11	7.18	7.18		8.08	8.08	8.48	9.58	10.48	11.13	11.53	12.03	12.12	
Michelstadt Hallenbad	6.04			6.29			7.19	7.19		8.09	8.09	8.49	9.59	10.49	11.14	11.54	12.04	12.13	
Michelstadt Th-Litt-Schule						7.13													
Stockheim B45	6.06			6.31		7.17	7.21	7.21		8.11	8.11	8.51	10.01	10.51	11.16	11.56	12.06	12.15	
Erbach Mittelpunktschule																			
Erbach Landratsamt	6.08			6.33		7.19	7.23	7.23		8.13	8.13	8.53	10.03	10.53	11.18	11.58	12.08		
Erbach Post																			12.16
Erbach Neckarstr.																			12.18
Erbach Brunnenstr.	6.09			6.34		7.20	7.24	7.24		8.14	8.14	8.54	10.04	10.54	11.19	11.59	12.09		
Erbach Bahnhof	6.10			6.35		7.21	7.25	7.25		8.15	8.15	8.55	10.05	10.55	11.20	12.00	12.10		
Erbach Illigstr.	6.11			6.36		7.22	7.26	7.26		8.16	8.16	8.56	10.06	10.56	11.21	12.01	12.11		
Lauerbach B 45	6.12			6.37		7.23	7.27	7.27		8.17	8.17	8.57	10.07	10.57	11.22	12.02	12.12	12.19	
Schönen Abzw. Günterfürst	6.14			6.39		7.25	7.29	7.29		8.19	8.19	8.59	10.09	10.59	11.24	12.04	12.14	12.21	
Schönen B 45	6.15			6.40		7.26	7.30	7.30		8.20	8.20	9.00	10.10	11.00	11.25	12.05	12.15	12.22	
Ebersberg B 45	6.16			6.41		7.27	7.31	7.31		8.21	8.21	9.01	10.11	11.01	11.26	12.06	12.16	12.23	
Hetzbach Viadukt	6.17			6.42		7.28	7.32	7.32		8.22	8.22	9.02	10.12	11.02	11.27	12.07	12.17	12.24	
Hetzbach B45																			12.26
Hetzbach Bahnhof	6.20			6.45		7.31	7.35	7.35		8.25	8.25	9.05	10.15	11.05	11.30	12.10	12.20		
Hetzbach Damm	6.21			6.46		7.32	7.36	7.36		8.26	8.26	9.06	10.16	11.06	11.31	12.11	12.21		
Hetzbach Abzw. Etzean	6.22			6.47		7.33	7.37	7.37		8.27	8.27	9.07	10.17	11.07	11.32	12.12	12.22	12.27	
Beerfelden Bikepark	6.25			6.50		7.37	7.40	7.38		8.30	8.30	9.10	10.20	11.10	11.35	12.15	12.25	12.30	
Beerfelden Seeweg	5.00	6.25	6.01	6.50	6.58	7.38	7.40	7.39	7.57	8.30	8.31	9.11	10.20	11.11	11.35	12.17	12.26	12.30	
Beerfelden Grundschule						7.40					8.34					12.20			
Beerfelden Liebigstraße		6.25		6.50		7.42	7.40	7.40	7.57	8.31	8.36	9.12	10.21	11.11	11.36	12.22	12.26	12.31	
Beerfelden Gesamtschule		6.26		6.51		7.45	7.41	7.43			8.39				11.37	12.25		12.34	
Beerfelden Post	5.01	6.27	6.02	6.52	6.59	7.47	7.42		7.58	8.32	8.41	9.14	10.22	11.12	11.40		12.27		12.33
Beerfelden Bahnhof	5.02		6.03	6.53		7.48	7.43		7.59	8.33	8.42	9.15	10.23	11.13	11.41		12.28		12.34

Beerfelden Forstamt	5.03	6.04		8.00	8.43	9.16	11.14	12.35
Gammelsbach Steingrund	5.07	6.08	7.05	8.04		9.21	11.20	12.39
Gammelsbach GH Krone	5.09	6.10	7.07	8.06		9.23	11.22	12.41
Gammelsbach Post	5.10	6.11	7.08	8.07		9.24	11.23	12.42
Gammelsbach GH Riesinger	5.11	6.12	7.09	8.08		9.25	11.24	12.43
Gammelsbach Klenge	5.12	6.13	7.10	8.09		9.26	11.25	12.44
Eberbach Unterführung / DGF Stoess	5.16	6.17	7.16	8.13		9.30	11.29	12.48
Eberbach Berufsschule	5.18	6.19	7.18	8.15		9.32	11.31	12.50
Eberbach Stadthalle	5.19	6.20	7.19	8.16		9.33	11.32	12.51
Eberbach Bahnhof	5.22	6.23	7.23	8.19		9.36	11.35	12.54

S = an Schultagen

F = in den Ferien und an schulfreien Tagen

(g) = RUFBUS; Fahrtwunsch bis spätestens 18 Uhr am Vortag (Gruppen ab 8 Pers. spätestens 24 Std. vorher) unter Tel. 06061 9799-77 anmelden.

(h) = Halt nur zum Aussteigen



Montag - Freitag

Verkehrsbeschränkungen Hinweise	S	S	S	F	S	F	S	S	S	F						⑤	①-④		
	N 10																		
Fahrtnummer	35	39	37	41	43	47	45	49	51	53	89	55	57	59	61	63	65	83	67
Michelstadt Bahnhof	12.43	12.50	12.58	13.00	13.55	13.55			14.45	15.12	15.15	15.55	16.40	16.55	17.30	18.05	18.45	19.40	19.45
Michelstadt Hammerweg	12.45	12.52	13.00	13.02	13.57	13.57			14.47	15.15	15.17	15.58	16.42	16.58	17.33	18.08	18.47	19.42	19.47
Michelstadt Odenwaldhalle	12.47	13.00	13.01	13.04	13.58	13.58			14.49	15.20	15.19	16.00	16.44	17.00	17.35	18.10	18.48	19.43	19.48
Michelstadt Hallenbad	12.49	13.01	13.02	13.05	13.59	13.59			14.50	15.23	15.20	16.01	16.45	17.01	17.36	18.11	18.49	19.44	19.49
Michelstadt Th-Litt-Schule																			
Stockheim B45	12.51	13.03	13.04	13.07	14.01	14.01			14.52	15.25	15.22	16.03	16.47	17.03	17.38	18.13	18.51	19.46	19.51
Erbach Mittelpunktschule	12.54																		
Erbach Landratsamt	12.56		13.06	13.08	14.03	14.03			14.54	15.27	15.24	16.05	16.49	17.05	17.40	18.15	18.53	19.48	19.53
Erbach Post			13.04																
Erbach Neckarstr.			13.06																
Erbach Brunnenstr.	12.57		13.07	13.09	14.04	14.04			14.55	15.28	15.25	16.06	16.50	17.06	17.41	18.16	18.54	19.49	19.54
Erbach Bahnhof	12.58		13.08	13.10	14.05	14.05			14.57	15.30	15.27	16.08	16.52	17.08	17.43	18.18	18.55	19.50	19.55
Erbach Illigstr.	12.59		13.09	13.11	14.06	14.06			14.58	15.31	15.28	16.09	16.53	17.09	17.44	18.19	18.56	19.51	19.56
Lauerbach B 45	13.00		13.10		14.07	14.07			14.59	15.32	15.29	16.10	16.54	17.10	17.45	18.20	18.57	19.52	19.57
Schönen Abzw. Günterfürst	13.02		13.12		14.09	14.09			15.01	15.34	15.31	16.12	16.56	17.12	17.47	18.22	18.59	19.54	19.59
Schönen B 45	13.03		13.13		14.10	14.10			15.02	15.35	15.32	16.13	16.57	17.13	17.48	18.23	19.00	19.55	20.00
Ebersberg B 45	13.04		13.14		14.11	14.11			15.03	15.36	15.33	16.14	16.58	17.14	17.49	18.24	19.01	19.56	20.01
Hetzbach Viadukt	13.05		13.15		14.12	14.12			15.04	15.37	15.34	16.15	16.59	17.15	17.50	18.25	19.02	19.57	20.02
Hetzbach B45		13.13		13.18															
Hetzbach Bahnhof	13.08		13.18		14.15	14.15			15.07	15.40	15.37	16.18	17.02	17.18	17.53	18.28	19.05	20.00	20.05
Hetzbach Damm	13.09		13.19		14.16	14.16			15.08	15.41	15.38	16.19	17.03	17.19	17.54	18.29	19.06	20.01	20.06
Hetzbach Abzw. Etzean	13.10		13.20		14.17	14.17			15.09	15.43	15.40	16.21	17.05	17.21	17.56	18.31	19.07	20.02	20.07
Beerfelden Bikepark	13.13		13.23		14.20	14.20			15.12	15.46	15.43	16.25	17.08	17.25	17.59	18.35	19.10	20.05	20.10
Beerfelden Seeweg	13.13		13.24		14.21	14.20			15.12	15.46	15.43	16.25	17.08	17.25	17.59	18.35	19.11	20.05	20.10
Beerfelden Grundschule																			
Beerfelden Liebigstraße		13.14		13.25		14.21	14.21		15.13	15.47	15.44	16.26	17.09	17.26	18.00	18.36	19.11	22.06	20.11
Beerfelden Gesamtschule	12.34	13.23	13.20		13.25					15.52									
Beerfelden Post	12.35	13.25	13.21	13.27	13.26	14.22	14.22	14.25	15.14	15.53	15.46	16.27	17.11	17.26	18.00	18.36	19.12	20.07	20.11
Beerfelden Bahnhof	12.36	13.26	13.22	13.28	13.27	14.23	14.23	14.26	15.15	15.54	15.47	16.28	17.12	17.27	18.01	18.37	19.13	20.08	20.12

Beerfelden Forstamt	12.37	13.27	13.29	14.24	14.27	15.16	15.55	15.48	17.13	18.02	19.14
Gammelsbach Steingrund	12.42	13.32	13.34	14.30	14.31	15.20	16.00	15.53	17.18	18.09	19.20
Gammelsbach GH Krone	12.44	13.34	13.36	14.32	14.33	15.22	16.02	15.55	17.20	18.11	19.22
Gammelsbach Post	12.45	13.35	13.37	14.33	14.34	15.23	16.03	15.56	17.21	18.12	19.23
Gammelsbach GH Riesinger	12.46	13.36	13.38	14.34	14.35	15.24	16.04	15.57	17.22	18.13	19.24
Gammelsbach Klenge	12.47	13.37	13.39	14.35	14.36	15.25	16.05	15.58	17.23	18.14	19.25
Eberbach Unterführung / DGF Stoess	12.51	13.41	13.43	14.39	14.40	15.29	16.09	16.02	17.27	18.18	19.29
Eberbach Berufsschule	12.53	13.43	13.45	14.41	14.42	15.30	16.11	16.04	17.29	18.20	19.31
Eberbach Stadthalle	12.54	13.44	13.46	14.42	14.43	15.31	16.12	16.05	17.30	18.21	19.32
Eberbach Bahnhof	12.57	13.47	13.49	14.45	14.46	15.33	16.15	16.08	17.33	18.24	19.35

S = an Schultagen

F = in den Ferien und an schulfreien Tagen

①-④ nur montags bis donnerstags



Verkehrsbeschränkungen Hinweise Fahrtnummer	Montag - Freitag						Samstag					
	①-④	⑤	①-④	⑤	⑤	⑤	N 10	N 10	N 10	N 10	N 10	N 10
	69	71	77	73	85	75	81	83	71	73	85	75
Michelstadt Bahnhof	20.45	20.45	22.15	22.15	23.35	1.45	6.25	19.40	20.45	22.15	23.35	1.45
Michelstadt Hammerweg	20.47	20.47	22.17	22.17	23.37	1.47	6.27	19.42	20.47	22.17	23.37	1.47
Michelstadt Odenwaldhalle	20.48	20.48	22.18	22.18	23.38	1.48	6.28	19.43	20.48	22.18	23.38	1.48
Michelstadt Hallenbad	20.49	20.49	22.19	22.19	23.39	1.49	6.29	19.44	20.49	22.19	23.39	1.49
Michelstadt Th-Litt-Schule												
Stockheim B45	20.51	20.51	22.21	22.21	23.41	1.51	6.31	19.46	20.51	22.21	23.41	1.51
Erbach Mittelpunktschule												
Erbach Landratsamt	20.53	20.53	22.23	22.23	23.43	1.53	6.33	19.48	20.53	22.23	23.43	1.53
Erbach Post												
Erbach Neckarstr.												
Erbach Brunnenstr.	20.54	20.54	22.24	22.24	23.44	1.54	6.34	19.49	20.54	22.24	23.44	1.54
Erbach Bahnhof	20.55	20.55	22.25	22.25	23.45	1.55	6.35	19.50	20.55	22.25	23.45	1.55
Erbach Illigstr.	20.56	20.56	22.26	22.26	23.46	1.56	6.36	19.51	20.56	22.26	23.46	1.56
Lauerbach B 45	20.57	20.57	22.27	22.27	23.47	1.57	6.37	19.52	20.57	22.27	23.47	1.57
Schönen Abzw. Günterfürst	20.59	20.59	22.29	22.29	23.49	1.59	6.39	19.54	20.59	22.29	23.49	1.59
Schönen B 45	21.00	21.00	22.30	22.30	23.50	2.00	6.40	19.55	21.00	22.30	23.50	2.00
Ebersberg B 45	21.01	21.01	22.31	22.31	23.51	2.01	6.41	19.56	21.01	22.31	23.51	2.01
Hetzbach Viadukt	21.02	21.02	22.32	22.32	23.52	2.02	6.42	19.57	21.02	22.32	23.52	2.02
Hetzbach B45												
Hetzbach Bahnhof	21.05	21.05	22.34	22.34	23.55	2.04	6.45	20.00	21.05	22.34	23.55	2.04
Hetzbach Damm	21.06	21.06	22.35	22.35	23.56	2.05	6.46	20.01	21.06	22.35	23.56	2.05
Hetzbach Abzw. Etzean	21.07	21.07	22.36	22.36	23.57	2.06	6.47	20.02	21.07	22.36	23.57	2.06
Beerfelden Bikepark	21.10	21.10	22.39	22.39	0.00	2.09	6.50	20.05	21.10	22.39	0.00	2.09
Beerfelden Seeweg	21.11	21.11	22.40	22.40	0.01	2.10	6.50	20.05	21.11	22.40	0.01	2.10
Beerfelden Grundschule												
Beerfelden Liebigstraße	21.11	21.12	22.41	22.41	0.02	2.11	6.51	22.06	21.12	22.41	0.02	2.11
Beerfelden Gesamtschule												
Beerfelden Post	21.12	21.12	22.41	22.41	0.02	2.11	6.52	20.07	21.12	22.41	0.02	2.11
Beerfelden Bahnhof	21.13	21.13	22.42	22.42	0.03	2.12	6.53	20.08	21.13	22.42	0.03	2.12

Beerfelden Forstamt	21.14	21.14	0.04	21.14	0.04
Gammelsbach Steingrund	21.20	21.20	0.10	21.20	0.10
Gammelsbach GH Krone	21.22	21.22	0.12	21.22	0.12
Gammelsbach Post	21.23	21.23	0.13	21.23	0.13
Gammelsbach GH Riesinger	21.24	21.24	0.14	21.24	0.14
Gammelsbach Klenge	21.25	21.25	0.15	21.25	0.15
Eberbach Unterführung / DGF Stoess	21.29	21.29	0.19	21.29	0.19
Eberbach Berufsschule	21.31	21.31	0.21	21.31	0.21
Eberbach Stadthalle	21.32	21.32	0.22	21.32	0.22
Eberbach Bahnhof	21.35	21.35	0.25	21.35	0.25

①-④ nur montags bis donnerstags

⑤ = nur freitags

⑩ = verkehrt von Freitag auf Samstag und von Samstag auf Sonntag, sowie vor hessischen Feiertagen.

⑩ = nicht am 24. und 31.12.

☛ = Halt nur zum Aussteigen

④⑤ = RUFBUS; Fahrtwunsch bis spätestens 18 Uhr (Gruppen ab 8 Pers. spätestens 24 Std.vorher) unter Tel. 06061 9799-77 anmelden.



Montag - Freitag

Verkehrsbeschränkungen	S		F		S		S		F		S		S		F		S		
Hinweise	49)																		
Fahrnummer	0	90	2	4	444	8	6	10	666	12	14	84	16	18	86	20	22	24	26
Eberbach Bahnhof		5.33				6.33						7.32	7.32		8.21	8.21			9.35
Eberbach Berufsschule		5.35				6.35						7.34	7.34		8.23	8.23			9.37
Eberbach Unterführung / DGF Stoess		5.36				6.36						7.35	7.35		8.24	8.24			9.38
Gammelsbach Klenge		5.41				6.41						7.40	7.40		8.29	8.29			9.43
Gammelsbach GH Riesinger		5.42				6.42						7.41	7.41		8.30	8.30			9.44
Gammelsbach Post		5.43				6.43						7.42	7.42		8.31	8.31			9.45
Gammelsbach GH Krone		5.44				6.44						7.43	7.43		8.32	8.32			9.46
Gammelsbach Steingrund		5.45				6.45						7.44	7.44		8.33	8.33			9.47
Beerfelden Seeweg		5.48				6.48						7.47	7.47		8.36	8.36			9.50
Beerfelden Liebigstraße	5.25	5.48	5.59			6.48	6.49	6.56		7.01	7.06	7.47	7.47		8.36	8.36	9.14		9.50
Beerfelden Gesamtschule													7.52						8.41
Beerfelden Post	5.26	5.49	6.00	6.32	6.32	6.49	6.50	6.57		7.02	7.07	7.57	7.56	8.21	8.45	8.45	9.15	9.55	10.45
Beerfelden Bahnhof	5.27	5.50	6.01	6.33	6.33	6.50	6.51	6.58		7.03	7.08	7.58	7.57	8.22	8.46	8.46	9.16	9.56	10.46
Beerfelden Forstamt	5.28		6.02	6.34	6.34		6.52	6.59		7.04	7.09	7.59	7.58	8.23	8.47	8.47	9.17	9.57	10.47
Beerfelden Markt						6.48	6.55			7.00	7.05								
Beerfelden Gammelsbacher Str.						6.48	6.56			7.01	7.06								
Hetzbach Abzw. Etzean	5.32		6.05	6.40	6.41		6.53	7.00		7.06	7.10	8.06	8.06	8.27	8.51	8.51	9.22	10.01	10.52
Hetzbach B45								7.01											
Hetzbach Damm	5.33		6.06	6.41	6.42		6.54		7.00	7.07	7.11	8.07	8.07	8.28	8.52	8.52	9.23	10.02	10.53
Hetzbach Bahnhof	5.34		6.07	6.42	6.43		6.58		7.01	7.08	7.12	8.08	8.08	8.29	8.53	8.53	9.24	10.03	10.54
Hetzbach Viadukt	5.36		6.09	6.44	6.45			7.04	7.02	7.10	7.14	8.10	8.10	8.31	8.55	8.55	9.26	10.05	10.56
Ebersberg B 45	5.37		6.10	6.45	6.46			7.05	7.03	7.11	7.15	8.11	8.11	8.32	8.56	8.56	9.27	10.06	10.57
Schönen B 45	5.38		6.11	6.46	6.47			7.06	7.04	7.12	7.16	8.12	8.12	8.33	8.57	8.57	9.28	10.07	10.58
Schönen Abzw. Günterfürst	5.39		6.12	6.47	6.48			7.07	7.05	7.13	7.17	8.13	8.13	8.34	8.58	8.58	9.29	10.08	10.59
Lauerbach B 45	5.40		6.13	6.48	6.49			7.08	7.06	7.14	7.19	8.14	8.14	8.35	8.59	8.59	9.30	10.09	11.00
Erbach Neckarstr.								7.10	7.08										
Erbach Illigstr.	5.42		6.15	6.50	6.51					7.16	7.22	8.16	8.16	8.37	9.01	9.01	9.32	10.11	11.02
Erbach Bahnhof	5.44		6.17	6.52	6.53					7.18	7.25	8.18	8.18	8.39	9.03	9.03	9.34	10.13	11.04
Erbach Brunnenstr.	5.45		6.18	6.53	6.54					7.19	7.26	8.19	8.19	8.40	9.04	9.04	9.35	10.14	11.05

Erbach Landratsamt	5.46	6.19	6.54	6.55			7.20	7.27	8.20	8.20	8.41	9.05	9.05	9.36	10.15	11.06
Erbach Mittelpunktschule					7.14	7.12										
Erbach Post					7.17											
Erbach Fa. Rowenta																
Stockheim B45	5.48	6.21	6.56	6.57	7.19		7.22	7.29	8.22	8.22	8.43	9.07	9.07	9.38	10.17	11.08
Michelstadt Hallenbad	5.49	6.22	6.57	6.58	7.20		7.23	7.31	8.23	8.23	8.44	9.08	9.08	9.39	10.18	11.09
Michelstadt Gymnasium	5.50	6.23	6.58	6.59	7.21		7.24	7.33	8.24	8.24	8.45	9.09	9.09	9.40	10.19	11.10
Michelstadt Hammerweg	5.51	6.24	6.59	7.00	7.22		7.25	7.34	8.25	8.25	8.46	9.10	9.10	9.41	10.20	11.11
Michelstadt Bahnhof	5.54	6.27	7.02	7.03	7.25		7.28	7.36	8.28	8.28	8.49	9.13	9.13	9.44	10.23	11.14

S = an Schultagen

F = in den Ferien und an schulfreien Tagen

g = RUFBUS; Fahrtwunsch bis spätestens 18 Uhr am Vortag (Gruppen ab 8 Pers. spätestens 24 Std. vorher) unter Tel. 06061 9799-77 anmelden.

h = Halt nur zum Aussteigen



Montag - Freitag

Verkehrsbeschränkungen Hinweise Fahrnummer	F		S		F		S		S		S		F		S				
	72	76	28	30	32	40	34	38	36	42	44	46	74	48	50	52	54	56	58
Eberbach Bahnhof	12.13	12.13				13.05	13.05			14.10		15.05	15.32	15.32		16.35			17.35
Eberbach Berufsschule	12.15	12.15				13.07	13.07			14.12		15.07	15.34	15.34		16.37			17.37
Eberbach Unterführung / DGF Stoess	12.16	12.16				13.08	13.08			14.13		15.08	15.35	15.35		16.38			17.38
Gammelsbach Klenge	12.21	12.21				13.13	13.13			14.18		15.13	15.40	15.40		16.43			17.43
Gammelsbach GH Riesinger	12.22	12.22				13.14	13.14			14.19		15.14	15.41	15.41		16.44			17.44
Gammelsbach Post	12.23	12.23				13.15	13.15			14.20		15.15	15.42	15.42		16.45			17.45
Gammelsbach GH Krone	12.24	12.24				13.16	13.16			14.21		15.16	15.43	15.43		16.46			17.46
Gammelsbach Steingrund	12.25	12.25				13.17	13.17			14.22		15.17	15.44	15.44		16.47			17.47
Beerfelden Seeweg	12.28	12.29	12.30			13.20	13.20			14.25		15.20	15.47	15.47		16.50			17.50
Beerfelden Liebigstraße	12.28	12.29	12.30			13.20	13.20			14.25		15.20	15.47	15.47		16.50	16.57	17.32	17.50
Beerfelden Gesamtschule		12.32		12.34		13.24	13.20	13.25					15.50						
Beerfelden Post	11.40	12.29	12.33	12.31	12.36	13.21	13.22	13.26	14.30	14.45	15.21	15.48	15.52	16.27	16.51	16.58	17.33	17.51	
Beerfelden Bahnhof	11.41	12.30	12.34	12.32	12.37	13.22	13.23	13.27	14.31	14.46	15.22	15.49	15.53	16.28	16.52	16.59	17.34	17.52	
Beerfelden Forstamt	11.42			12.32	12.38	13.23	13.24	13.28	14.32	14.47		15.50	15.54	16.29		17.00	17.35	17.53	
Beerfelden Markt																16.56	17.31		
Beerfelden Gammelsbacher Str.																16.57	17.32		
Hetzbach Abzw. Etzean	11.46			12.40	12.42	13.28	13.29	13.35	14.36	14.52		15.55	15.59	16.36		17.02	17.37	17.58	
Hetzbach B45																			
Hetzbach Damm	11.47		12.41	12.43	13.29	13.30	13.36	14.37	14.53		15.56	16.00	16.37		17.03	17.38	17.59		
Hetzbach Bahnhof	11.48		12.42	12.44	13.30	13.31	13.37	14.38	14.54		15.57	16.01	16.38		17.04	17.39	18.00		
Hetzbach Viadukt	11.50		12.44	12.46	13.32	13.33	13.39	14.40	14.56		15.59	16.03	16.40		17.06	17.41	18.02		
Ebersberg B 45	11.51		12.45	12.47	13.33	13.34	13.40	14.41	14.57		16.00	16.04	16.41		17.07	17.42	18.03		
Schönönen B 45	11.52		12.46	12.48	13.34	13.35	13.41	14.42	14.58		16.01	16.05	16.42		17.08	17.43	18.04		
Schönönen Abzw. Günterfürst	11.53		12.47	12.49	13.35	13.36	13.42	14.43	14.59		16.02	16.06	16.43		17.09	17.44	18.05		
Lauerbach B 45	11.54		12.48	12.50	13.36	13.37	13.43	14.44	15.00		16.03	16.07	16.44		17.10	17.45	18.06		
Erbach Neckarstr.																			
Erbach Illigstr.	11.56		12.50	12.52	13.38	13.39	13.45	14.46	15.02		16.05	16.09	16.46		17.12	17.47	18.08		
Erbach Bahnhof	11.58		12.52	12.54	13.40	13.41	13.47	14.48	15.04		16.07	16.11	16.48		17.14	17.49	18.10		
Erbach Brunnenstr.	11.59		12.53	12.55	13.41	13.42	13.49	14.49	15.05		16.08	16.12	16.49		17.15	17.50	18.11		

Erbach Landratsamt	12.00	12.54	12.56	13.42	13.43	13.50	14.50	15.06	16.09	16.13	16.50	17.16	17.51	18.12
Erbach Mittelpunktschule														
Erbach Post														
Erbach Fa. Rowenta														
Stockheim B45	12.02	12.56	12.58	13.44	13.45	13.52	14.52	15.08	16.11	16.15	16.52	17.18	17.53	18.14
Michelstadt Hallenbad	12.03	13.02	13.06	13.45	13.46	13.53	14.53	15.09	16.12	16.16	17.01	17.19	17.54	18.15
Michelstadt Gymnasium	12.04	13.01	13.46	13.47	13.54	14.54	15.10	16.13	16.17	17.00	17.20	17.55	18.16	
Michelstadt Hammerweg	12.05	13.00	13.47	13.48	13.56	14.55	15.11	16.14	16.18	16.58	17.21	17.56	18.17	
Michelstadt Bahnhof	12.08	12.58	13.50	13.51	13.58	14.58	15.14	16.17	16.21	16.55	17.24	17.59	18.20	

S = an Schultagen

● = Halt nur zum Aussteigen

F = in den Ferien und an schulfreien Tagen



Verkehrsbeschränkungen Hinweise Fahrtnummer	Montag - Freitag							Samstag					
	⑤	①-④	⑤	⑤	⑤			⑩ N	⑩ N	⑩ N	⑩ N		
	10 N	10	10 N	10 N	10 N	10 N	10 N	10 N	10 N	10 N	10 N		
Eberbach Bahnhof	18.35	19.35	21.35	21.35	21.35	0.25			21.35	0.25			
Eberbach Berufsschule	18.37	19.36	21.36	21.36	0.26			21.36	0.26				
Eberbach Unterführung / DGF Stoess	18.38	19.37	21.37	21.37	0.27			21.37	0.27				
Gammelsbach Klenge	18.43	19.41	21.41	21.41	0.31			21.41	0.31				
Gammelsbach GH Riesinger	18.44	19.42	21.42	21.42	0.32			21.42	0.32				
Gammelsbach Post	18.45	19.43	21.43	21.43	0.33			21.43	0.33				
Gammelsbach GH Krone	18.46	19.44	21.44	21.44	0.34			21.44	0.34				
Gammelsbach Steingrund	18.47	19.45	21.45	21.45	0.35			21.45	0.35				
Beerfelden Seeweg	18.50	19.48	21.48	21.48	0.38			21.48	0.38				
Beerfelden Liebigstraße	18.50	19.48	21.48	21.48	0.38		7.07	21.48	0.38				
Beerfelden Gesamtschule													
Beerfelden Post	18.51	19.49	20.07	21.49	21.49	23.10	0.39	5.36	7.08	20.07	21.49	23.10	0.39
Beerfelden Bahnhof	18.52	19.50	20.08	21.50	21.50	23.11	0.40	5.37	7.09	20.08	21.50	23.11	0.40
Beerfelden Forstamt	18.53	19.51	20.09	21.51	21.51	23.12	0.41	5.38	7.10	20.09	21.51	23.12	0.41
Beerfelden Markt								7.06					
Beerfelden Gammelsbacher Str.								7.07					
Hetzbach Abzw. Etzean	18.58	19.54	20.12	21.54	21.54	23.15	0.44	5.41	7.12	20.12	21.54	23.15	0.44
Hetzbach B45													
Hetzbach Damm	18.59	19.55	20.13	21.55	21.55	23.16	0.45	5.42	7.13	20.13	21.55	23.16	0.45
Hetzbach Bahnhof	19.00	19.56	20.14	21.56	21.56	23.17	0.46	5.43	7.14	20.14	21.56	23.17	0.46
Hetzbach Viadukt	19.02	19.57	20.16	21.57	21.57	23.19	0.47	5.45	7.16	20.16	21.57	23.19	0.47
Ebersberg B 45	19.03	19.58	20.17	21.58	21.58	23.20	0.48	5.46	7.17	20.17	21.58	23.20	0.48
Schönen B 45	19.04	19.59	20.18	21.59	21.59	23.21	0.49	5.47	7.18	20.18	21.59	23.21	0.49
Schönen Abzw. Günterfürst	19.05	20.00	20.19	22.00	22.00	23.22	0.50	5.48	7.19	20.19	22.00	23.22	0.50
Lauerbach B 45	19.06	20.01	20.20	22.01	22.01	23.23	0.51	5.49	7.20	20.20	22.01	23.23	0.51
Erbach Neckarstr.													
Erbach Illigstr.	19.08	20.02	20.21	22.02	22.02	23.24	0.52	5.51	7.22	20.21	22.02	23.24	0.52
Erbach Bahnhof	19.10	20.03	20.23	22.03	22.03	23.25	0.53	5.53	7.24	20.23	22.03	23.25	0.53
Erbach Brunnenstr.	19.11	20.04	20.24	22.04	22.04	23.27	0.54	5.54	7.25	20.24	22.04	23.27	0.54

Erbach Landratsamt	19.12	20.05	20.25	22.05	22.05	23.28	0.55	5.55	7.26	20.25	22.05	23.28	0.55
Erbach Mittelpunktschule													
Erbach Post													
Erbach Fa. Rowenta													
Stockheim B45	19.14	20.07	20.26	22.07	22.07	23.29	0.57	5.57	7.28	20.26	22.07	23.29	0.57
Michelstadt Hallenbad	19.15	20.08	20.27	22.08	22.08	23.30	0.58	5.58	7.29	20.27	22.08	23.30	0.58
Michelstadt Gymnasium	19.16	20.09	20.28	22.09	22.09	23.31	0.59	5.59	7.30	20.28	22.09	23.31	0.59
Michelstadt Hammerweg	19.17	20.10	20.29	22.10	22.10	23.32	1.00	6.00	7.31	20.29	22.10	23.32	1.00
Michelstadt Bahnhof	19.20	20.13	20.30	22.13	22.13	23.33	1.03	6.03	7.34	20.30	22.13	23.33	1.03

①-④ nur montags bis donnerstags

⑤ = nur freitags

⑩ = verkehrt von Freitag auf Samstag und von Samstag auf Sonntag, sowie vor hessischen Feiertagen.

Ⓜ = nicht am 24. und 31.12.

④⁹ = RUFBUS; Fahrtwunsch bis spätestens 18 Uhr am Vortag (Gruppen ab 8 Pers. spätestens 24 Std. vorher) unter Tel. 06061 9799-77 anmelden.



50

Eberbach → Beerfelden → Erbach → Michelstadt

OREG, Geschäftsbereich Nahverkehr, -Bahnhof-, Hulster Straße 2, 64720 Michelstadt


Diese Linie verkehrt vom 06.04.2019 bis 27.10.2019.


Verkehrt auch am 31.05.2019 und 21.06.2019 wie samstags.


Verkehrsbeschränkungen Hinweise Fahrtnummer	Samstag							Sonn- und Feiertag						
	B	B	B	B	B	B	B	B	B	B	B	B	B	
	NT	NT	NT	NT	NT	NT	NT	NT	NT	NT	NT	NT	NT	
	6501	6505	6507	6509	6511	6513	6515	6503	6505	6507	6509	6511	6513	6515
Eberbach Bahnhof	7.40	9.40	11.40	13.40	15.40	17.40	19.40	9.40	11.40	13.40	15.40	17.40	19.40	
Eberbach Berufsschule	7.42	9.42	11.42	13.42	15.42	17.42	19.42	9.42	11.42	13.42	15.42	17.42	19.42	
Eberbach Unterführung / DGF Stoess	7.43	9.43	11.43	13.43	15.43	17.43	19.43	9.43	11.43	13.43	15.43	17.43	19.43	
Gammelsbach Klenge	7.48	9.48	11.48	13.48	15.48	17.48	19.48	9.48	11.48	13.48	15.48	17.48	19.48	
Gammelsbach GH Riesinger	7.49	9.49	11.49	13.49	15.49	17.49	19.49	9.49	11.49	13.49	15.49	17.49	19.49	
Gammelsbach Post	7.50	9.50	11.50	13.50	15.50	17.50	19.50	9.50	11.50	13.50	15.50	17.50	19.50	
Gammelsbach GH Krone	7.51	9.51	11.51	13.51	15.51	17.51	19.51	9.51	11.51	13.51	15.51	17.51	19.51	
Gammelsbach Steingrund	7.52	9.52	11.52	13.52	15.52	17.52	19.52	9.52	11.52	13.52	15.52	17.52	19.52	
Beerfelden Bikepark	7.55	9.55	11.55	13.55	15.55	17.55	19.55	9.55	11.55	13.55	15.55	17.55	19.55	
Ober-Sensbach Sensbacher Höhe	7.57	9.57	11.57	13.57	15.57			9.57	11.57	13.57	15.57			
Beerfelden Seeweg	7.58	9.58	11.58	13.58	15.58	17.58	19.58	9.58	11.58	13.58	15.58	17.58	19.58	
Beerfelden Liebigstraße	7.59	9.59	11.59	13.59	15.59	17.59	19.59	9.59	11.59	13.59	15.59	17.59	19.59	
Beerfelden Post	8.01	10.01	12.01	14.01	16.01	18.01	20.01	7.57	10.01	12.01	14.01	16.01	18.01	20.01
Beerfelden Bahnhof	8.02	10.02	12.02	14.02	16.02	18.02	20.02	7.58	10.02	12.02	14.02	16.02	18.02	20.02
Beerfelden Forstamt	8.03	10.03	12.03	14.03	16.03	18.03	20.03	7.59	10.03	12.03	14.03	16.03	18.03	20.03
Hetzbach Abzw. Etzean	8.06	10.06	12.06	14.06	16.06	18.06		8.06	10.06	12.06	14.06	16.06	18.06	
Hetzbach Damm	8.07	10.07	12.07	14.07	16.07	18.07		8.07	10.07	12.07	14.07	16.07	18.07	
Hetzbach Bahnhof	8.08	10.08	12.08	14.08	16.08	18.08		8.08	10.08	12.08	14.08	16.08	18.08	
Hetzbach Viadukt	8.10	10.10	12.10	14.10	16.10	18.10		8.10	10.10	12.10	14.10	16.10	18.10	
Ebersberg B 45	8.11	10.11	12.11	14.11	16.11	18.11		8.11	10.11	12.11	14.11	16.11	18.11	
Schönnen B 45	8.12	10.12	12.12	14.12	16.12	18.12		8.12	10.12	12.12	14.12	16.12	18.12	
Schönnen Abzw. Günterfürst	8.13	10.13	12.13	14.13	16.13	18.13		8.13	10.13	12.13	14.13	16.13	18.13	
Lauerbach B 45	8.14	10.14	12.14	14.14	16.14	18.14		8.14	10.14	12.14	14.14	16.14	18.14	
Erbach Illigstr.	8.16	10.16	12.16	14.16	16.16	18.16		8.16	10.16	12.16	14.16	16.16	18.16	
Erbach Bahnhof	8.18	10.18	12.18	14.18	16.18	18.18		8.18	10.18	12.18	14.18	16.18	18.18	

Erbach Brunnenstr.	8.19	10.19	12.19	14.19	16.19	18.19	8.19	10.19	12.19	14.19	16.19	18.19
Erbach Landratsamt	8.20	10.20	12.20	14.20	16.20	18.20	8.20	10.20	12.20	14.20	16.20	18.20
Stockheim B45	8.22	10.22	12.22	14.22	16.22	18.22	8.22	10.22	12.22	14.22	16.22	18.22
Michelstadt Hallenbad	8.23	10.23	12.23	14.23	16.23	18.23	8.23	10.23	12.23	14.23	16.23	18.23
Michelstadt Gymnasium	8.24	10.24	12.24	14.24	16.24	18.24	8.24	10.24	12.24	14.24	16.24	18.24
Michelstadt Hammerweg	8.25	10.25	12.25	14.25	16.25	18.25	8.25	10.25	12.25	14.25	16.25	18.25
Michelstadt Bahnhof	8.28	10.28	12.28	14.28	16.28	18.28	8.28	10.28	12.28	14.28	16.28	18.28

NT = NaTourBus Linie 50N; verkehrt von April bis Oktober mit Fahrradanhänger. Von November bis März ohne Fahrradanhänger.

 = nicht am 24. und 31.12.

 = Halt nur zum Aussteigen

 = Fahrradverladung nur an den Haltestellen: Eberbach Bahnhof, Gammelsbach Post, Sensbacher Höhe, Beerfelden Bikepark und Bahnhof, Hetzbach Bahnhof, Erbach Bahnhof und Michelstadt Bahnhof



50

Michelstadt → Erbach → Beerfelden → Eberbach

Busverkehr Wissmüller und Sauter, Neutorstr. 10, 64720 Michelstadt, Tel.: (06061) 24 65

Diese Linie verkehrt vom 06.04.2019 bis 27.10.2019.

Verkehrt auch am 31.05.2019 und 21.06.2019 wie samstags.

Samstag

Sonn- und Feiertag

Verkehrsbeschränkungen

Hinweise

Fahrtnummer

	NT	NT	NT	NT	NT	NT	NT	NT	NT	NT	NT	NT	NT	NT	NT
	6504	6506	6508	6510	6512	6514	6516	6506	6508	6510	6512	6514	6516	6506	6508
Michelstadt Bahnhof		8.29	10.29	12.29	14.29	16.29	18.29	8.29	10.29	12.29	14.29	16.29	18.29	8.29	10.29
Michelstadt Hammerweg		8.31	10.31	12.31	14.31	16.31	18.31	8.31	10.31	12.31	14.31	16.31	18.31	8.31	10.31
Michelstadt Odenwaldhalle		8.32	10.32	12.32	14.32	16.32	18.32	8.32	10.32	12.32	14.32	16.32	18.32	8.32	10.32
Michelstadt Hallenbad		8.33	10.33	12.33	14.33	16.33	18.33	8.33	10.33	12.33	14.33	16.33	18.33	8.33	10.33
Stockheim B45		8.35	10.35	12.35	14.35	16.35	18.35	8.35	10.35	12.35	14.35	16.35	18.35	8.35	10.35
Erbach Landratsamt		8.37	10.37	12.37	14.37	16.37	18.37	8.37	10.37	12.37	14.37	16.37	18.37	8.37	10.37
Erbach Brunnenstr.		8.38	10.38	12.38	14.38	16.38	18.38	8.38	10.38	12.38	14.38	16.38	18.38	8.38	10.38
Erbach Bahnhof		8.39	10.39	12.39	14.39	16.39	18.39	8.39	10.39	12.39	14.39	16.39	18.39	8.39	10.39
Erbach Illigstr.		8.40	10.40	12.40	14.40	16.40	18.40	8.40	10.40	12.40	14.40	16.40	18.40	8.40	10.40
Lauerbach B 45		8.41	10.41	12.41	14.41	16.41	18.41	8.41	10.41	12.41	14.41	16.41	18.41	8.41	10.41
Schönen Abzw. Günterfürst		8.43	10.43	12.43	14.43	16.43	18.43	8.43	10.43	12.43	14.43	16.43	18.43	8.43	10.43
Schönen B 45		8.44	10.44	12.44	14.44	16.44	18.44	8.44	10.44	12.44	14.44	16.44	18.44	8.44	10.44
Ebersberg B 45		8.45	10.45	12.45	14.45	16.45	18.45	8.45	10.45	12.45	14.45	16.45	18.45	8.45	10.45
Hetzbach Viadukt		8.46	10.46	12.46	14.46	16.46	18.46	8.46	10.46	12.46	14.46	16.46	18.46	8.46	10.46
Hetzbach Bahnhof		8.49	10.49	12.49	14.49	16.49	18.49	8.49	10.49	12.49	14.49	16.49	18.49	8.49	10.49
Hetzbach Damm		8.50	10.50	12.50	14.50	16.50	18.50	8.50	10.50	12.50	14.50	16.50	18.50	8.50	10.50
Hetzbach Abzw. Etzean		8.51	10.51	12.51	14.51	16.51	18.51	8.51	10.51	12.51	14.51	16.51	18.51	8.51	10.51
Beerfelden Bikepark		8.53	10.53	12.53	14.53	16.53	18.53	8.53	10.53	12.53	14.53	16.53	18.53	8.53	10.53
Beerfelden Seeweg		8.53	10.53	12.53	14.53	16.53	18.53	8.53	10.53	12.53	14.53	16.53	18.53	8.53	10.53
Beerfelden Kindergarten		8.54	10.54	12.54	14.54	16.54	18.54	8.54	10.54	12.54	14.54	16.54	18.54	8.54	10.54
Beerfelden Post	6.54	8.54	10.54	12.54	14.54	16.54	18.54	8.54	10.54	12.54	14.54	16.54	18.54	8.54	10.54
Beerfelden Bahnhof	6.55	8.55	10.55	12.55	14.55	16.55	18.55	8.55	10.55	12.55	14.55	16.55	18.55	8.55	10.55
Beerfelden Forstamt	6.56	8.56	10.56	12.56	14.56	16.56	18.56	8.56	10.56	12.56	14.56	16.56	18.56	8.56	10.56
Beerfelden Seeweg	6.58	8.58	10.58	12.58	14.58	16.58	18.58	8.58	10.58	12.58	14.58	16.58	18.58	8.58	10.58
Beerfelden Bikepark		8.59	10.59	12.59	14.59	16.59	18.59	8.59	10.59	12.59	14.59	16.59	18.59	8.59	10.59

	7.00	9.00	11.00	13.00	15.00			9.00	11.00	13.00	15.00		
Ober-Sensbach Sensbacher Höhe	7.00	9.00	11.00	13.00	15.00			9.00	11.00	13.00	15.00		
Gammelsbach Steingrund	7.03	9.03	11.03	13.03	15.03	17.03	19.03	9.03	11.03	13.03	15.03	17.03	19.03
Gammelsbach GH Krone	7.05	9.05	11.05	13.05	15.05	17.05	19.05	9.05	11.05	13.05	15.05	17.05	19.05
Gammelsbach Post	7.06	9.06	11.06	13.06	15.06	17.06	19.06	9.06	11.06	13.06	15.06	17.06	19.06
Gammelsbach GH Riesinger	7.07	9.07	11.07	13.07	15.07	17.07	19.07	9.07	11.07	13.07	15.07	17.07	19.07
Gammelsbach Klenge	7.08	9.08	11.08	13.08	15.08	17.08	19.08	9.08	11.08	13.08	15.08	17.08	19.08
Eberbach Unterführung / DGF Stoess	7.12	9.12	11.12	13.12	15.12	17.12	19.12	9.12	11.12	13.12	15.12	17.12	19.12
Eberbach Bahnhof	7.19	9.19	11.19	13.19	15.19	17.19	19.19	9.19	11.19	13.19	15.19	17.19	19.19

NT = NaTourBus Linie 50N; verkehrt von April bis Oktober mit Fahrradanhänger. Von November bis März ohne Fahrradanhänger.

10 = nicht am 24. und 31.12.








⌂ = Halt nur zum Aussteigen


🚲 = Fahrradverladung nur an den Haltestellen: Eberbach Bahnhof, Gammelsbach Post, Sensbacher Höhe, Beerfelden Bikepark und Bahnhof, Hetzbach Bahnhof, Erbach Bahnhof und Michelstadt Bahnhof

**51****Etzean → Beerfelden**

OREG, Geschäftsbereich Nahverkehr, -Bahnhof-, Hulster Straße 2, 64720 Michelstadt

Montag - Freitag

Verkehrsbeschränkungen	S	S	S
Hinweise			
Fahrtnummer	5101	5103	5111
Hetzbach Damm	7.37		
Etzean Löschteich	7.41	8.30	14.15
Beerfelden Bikepark	 7.45	 8.34	14.19
Beerfelden Grundschule	7.48	8.37	
Beerfelden Gesamtschule	7.52	8.42	
Beerfelden Post	 7.54	 8.44	14.20
Beerfelden Bahnhof	 7.55	 8.45	14.21



○ **S** = an Schultagen
 = RUFBUS; Fahrtwunsch bis spätestens 1 Std. (Gruppen ab 8 Pers. spätestens 24 Std.) vorher unter Tel. 06061 9799-77 anmelden


● = Halt nur zum Aussteigen

**51****Beerfelden → Etzean**

OREG, Geschäftsbereich Nahverkehr, -Bahnhof-, Hulster Straße 2, 64720 Michelstadt

Montag - Freitag

Verkehrsbeschränkungen	S	S	S	S
Hinweise				
Fahrtnummer	5102	5104	5112	5114
Beerfelden Grundschule	12.25	13.15		
Beerfelden Gesamtschule	12.30	13.20	15.45	
Beerfelden Post	12.32	13.22	15.46	17.10
Beerfelden Bahnhof	12.33	13.23	15.47	17.11
Beerfelden Forstamt	12.34	13.24	15.48	17.12
Etzean Löschteich	12.35	13.25	15.50	17.14

S = an Schultagen
 = RUFBUS; Fahrtwunsch bis spätestens 1 Std. (Gruppen ab 8 Pers. spätestens 24 Std.) vorher unter Tel. 06061 9799-77 anmelden



Montag - Freitag

Verkehrsbeschränkungen	S		F		F		S	S		S		S			
Hinweise			K9)		K										
Fahrnummer	5201	5205	5052	5394	5207	5209	5225	5019	5211	5257	5223	5229	5203	5227	5235
Beerfelden Grundschule			7.39				12.23						15.30		
Beerfelden Gesamtschule			7.44				12.28		13.20				15.35		
Beerfelden Post	5.35		7.45				11.46	12.30		13.21			15.36		
Beerfelden Bahnhof	5.36		7.46				11.47	12.31		13.22			15.37		
Beerfelden Forstamt	5.37		7.47				11.48	12.32		13.23			15.38		
Beerfelden Markt															
Hetzbach Abzw. Etzean	5.40		7.50				11.49	12.34		13.27			15.41		
Hetzbach Damm	5.41		7.52				11.52	12.35		13.32			15.42		
Hetzbach Bahnhof							11.53			13.31			15.43		
Ober-Sensbach Reußenkreuz	5.47		7.58				12.41			13.39					
Hesselbach				8.00					14.05						
Schöllnbach Nord	5.50		8.05				12.48		13.46						
Schöllnbach Spielplatz		7.07				9.07					12.51	13.51		16.03	17.03
Schöllnbach Mitte	5.52	7.08	8.06	8.07		9.08	12.49	13.50	13.47	12.52	13.52		16.04	17.04	
Schöllnbach Süd	5.53	7.09	8.07	8.08		9.09			13.48	12.53	13.53		16.05	17.05	
Kailbach Bahnhofstr.	5.56	7.12	8.09	8.10		9.12			13.50	12.56	13.56		16.08	17.08	
Kailbach Feuerwehrhaus	5.57	7.13	8.10	8.11	8.11	9.13			13.51	12.57	13.57		16.09	17.09	
Friedrichsdorf Oberdorf	5.59	7.15			8.13	9.15				12.59	13.59		16.11	17.11	
Friedrichsdorf Unterdorf	6.01	7.17			8.15	9.17			13.01	14.01			16.13	17.13	
Gaimühle Bahnhof	6.06	7.21			8.19	9.21			13.05	14.05			16.17	17.17	
Gaimühle Sägewerk	6.07	7.22			8.20	9.22			13.06	14.06			16.18	17.18	
Gaimühle Stausee	6.08	7.23			8.21	9.23			13.07	14.07			16.19	17.19	
Eberbach Itterhof	6.11	7.24			8.23	9.24			13.08	14.08			16.20	17.20	
Eberbach Steige-Schule	6.13	7.25			8.25	9.26			13.10	14.10			16.22	17.22	
Eberbach Einkaufszentrum	6.15	7.27			8.27	9.28			13.12	14.12			16.24	17.24	
Eberbach Berufsschule	6.18	7.30			8.31	9.31			13.15	14.15			16.27	17.27	
Eberbach Stadthalle	6.20	7.32			8.33	9.33			13.17	14.17			16.29	17.29	
Eberbach Bahnhof	6.23	7.37			8.37	9.35			13.19	14.19			16.31	17.31	

S = an Schultagen

F = in den Ferien und an schulfreien Tagen

☐⁹ = RUFBUS; Fahrtwunsch bis spätestens 18 Uhr am Vortag (Gruppen ab 8 Pers. spätestens 24 Std. vorher) unter Tel. 06061 9799-77 anmelden.

☐ = RUFBUS; Fahrtwunsch bis spätestens 1 Std. (Gruppen ab 8 Pers. spätestens 24 Std.) vorher unter Tel. 06061 9799-77 anmelden



Montag - Freitag

Verkehrsbeschränkungen Hinweise Fahrtnummer	S		S		S		S		F		S		S		
	5202	5208	5250	5204	5252	5206	5210	5254	5214	5216	5212	5256	5222	5220	5224
Eberbach Bahnhof	6.35			7.40		8.40	12.18		13.18				15.35	16.35	18.24
Eberbach Berufsschule	6.37			7.42		8.42	12.20		13.20				15.37	16.37	18.26
Eberbach Einkaufszentrum	6.39			7.44		8.44	12.22		13.22				15.39	16.39	18.28
Eberbach Steige-Schule	6.41			7.46		8.46	12.24		13.24				15.41	16.41	18.30
Eberbach Itterhof	6.43			7.48		8.48	12.26		13.26				15.43	16.43	18.32
Gaimühle Stausee	6.44			7.49		8.49	12.27		13.27				15.44	16.44	18.33
Gaimühle Sägewerk	6.45			7.50		8.50	12.28		13.28				15.45	16.45	18.34
Gaimühle Bahnhof	6.47			7.52		8.52	12.30		13.30				15.47	16.47	18.36
Friedrichsdorf Unterdorf	6.51			7.56		8.56	12.34		13.34				15.51	16.51	18.40
Friedrichsdorf Oberdorf	6.53			7.58		8.58	12.36		13.36				15.53	16.53	18.42
Hesselbach		7.07								14.00	14.00				
Kailbach Feuerwehrhaus	6.54		7.22	7.59	8.10	8.59	12.37		13.37	14.12		14.17	15.54	16.54	18.43
Kailbach Bahnhofstr.	6.55		7.23		8.11	9.00	12.38		13.38	14.13		14.18	15.55	16.55	18.44
Schöllnbach Süd	6.58		7.25		8.13	9.03	12.41		13.41	14.15		14.20	15.58	16.58	18.50
Schöllnbach Rathaus	6.59	7.20	7.26		8.14	9.04	12.42		13.42	14.16	14.13	14.21	15.59	16.59	18.51
Schöllnbach Mitte	6.59		7.27		8.15	9.04	12.42	12.55	13.42	14.17		14.22	15.59	16.59	18.51
Schöllnbach Spielplatz	7.00					9.05	12.43		13.43				16.00	17.00	
Schöllnbach Nord			7.29		8.17			12.57	14.19			14.24			18.53
Ober-Sensbach Reußenkreuz			7.35		8.23			13.03	14.25			14.30			18.58
Hetzbach Damm			7.41		8.29			13.09	14.31			14.37			19.02
Hetzbach Abzw. Etzean			7.43		8.31			13.12	14.33			14.39			19.04
Beerfelden Bikepark			7.46		8.34			13.15	14.36			14.42			19.07
Beerfelden Seeweg					8.34			13.15	14.36			14.42			19.07
Beerfelden Kindergarten					8.40			13.16	14.37			14.43			19.08
Beerfelden Grundschule			7.49		8.37										
Beerfelden Gesamtschule			7.53		8.45			13.19							
Beerfelden Post			7.55		8.46				14.39			14.45			19.10
Beerfelden Bahnhof			7.56		8.47				14.40			14.46			19.11

S = an Schultagen

F = in den Ferien und an schulfreien Tagen

R = RUFBUS; Fahrtwunsch bis spätestens 1 Std. (Gruppen ab 8 Pers. spätestens 24 Std.) vorher unter Tel. 06061 9799-77 anmelden



Montag - Freitag

Verkehrsbeschränkungen	S		S		S		S		F		S		
	6	6	6	6	6	6	6	6	6	6	6	6	
Hinweise	6	6	6	6	6	6	6	6	6	6	6	6	
Fahrnummer	5301	5303	5305	5307	5309	5321	5323	5325	5327	5329	5341	5335	5339
Beerfelden Seeweg	5.35		7.05		8.48	11.41				13.15			17.31
Beerfelden Kindergarten	5.36		7.06		8.49	11.42				13.16			17.32
Beerfelden Post	5.37		7.07		8.50	11.43				13.17			17.33
Beerfelden Bahnhof	5.38		7.08		8.51	11.44				13.18			17.34
Beerfelden Grundschule									12.30				
Beerfelden Gesamtschule				7.54		11.42	12.30	12.34	13.20			15.52	
Beerfelden Bikepark							12.35						
Beerfelden Eberbacher Weg	5.39			7.55			12.31		13.21			15.53	
Hetzbach Abzw. Etzean										13.20			17.36
Hetzbach Damm										13.22			17.38
Ober-Sensbach Reußenkreuz								12.47					
Ober-Sensbach Sensbacher Höhe	5.43		7.13	7.59	8.57	11.50	12.36	12.39	13.26			15.58	
Ober-Sensbach GH Buckelwirt	5.46		7.16	8.01	9.00	11.53	12.39	12.42	13.29			16.01	
Ober-Sensbach Bauernstube Maier	5.47		7.17	8.02	9.01		12.40	12.43	13.30			16.02	
Ober-Sensbach Bork	5.47		7.17	8.02	9.01		12.40		13.30			16.02	
Ober-Sensbach GH Pflug								12.44					
Ober-Sensbach GH Pflug	5.48	7.02	7.19	8.04	9.02	12.11	12.41		13.31	13.29		16.03	17.45
Ober-Sensbach Bauernstube Maier	5.49	7.03	7.20	8.05	9.03	12.10	12.42		13.32	13.30		16.04	17.46
Ober-Sensbach GH Buckelwirt	5.50	7.04	7.21	8.06	9.04	12.09	12.43		13.33	13.31		16.05	17.47
Ober-Sensbach Sensbacher Str. 36	5.51	7.04	7.22	8.07	9.05	11.54	12.44		13.34	13.32		16.06	17.48
Unter-Sensbach Haus Obenauer	5.52	7.05	7.23	8.08	9.06	11.55	12.45		13.35	13.33		16.07	17.49
Unter-Sensbach Sandhof	5.53	7.06	7.24	8.09	9.07	11.56	12.46		13.36	13.34		16.08	17.50
Unter-Sensbach Post	5.54	7.07	7.25	8.11	9.08	11.57	12.47		13.37	13.35	15.12	16.09	17.51
Unter-Sensbach Haus Am Brunnen	5.56	7.09		8.14	9.10	11.59	12.49		13.39	13.37	15.14	16.11	17.53
Hebstahl Gemeinschaftshaus	5.57	7.10		8.15	9.11	12.00	12.50		13.40	13.38	15.15	16.12	17.54
Hebstahl Schulstraße	5.58	7.11		8.16	9.12	12.01	12.51		13.41	13.39	15.16	16.13	17.55
Gaimühle Bahnhof	6.02	7.15			9.16				13.45	13.43		16.16	17.59
Friedrichsdorf Unterdorf	6.04									13.45		16.19	18.01
Friedrichsdorf Oberdorf	6.05									13.46		16.20	18.02

Kailbach Feuerwehrhaus	6.07		13.48	18.04
Kailbach Bahnhofstr.	6.08		13.49	18.05
Schöllnbach Nord		12.51		
Schöllnbach Mitte		12.52		
Schöllnbach Süd	6.10		13.51	18.07
Schöllnbach Mitte	6.11		13.52	18.08
Hesselbach	6.19	12.59	14.00	18.16
Eberbach Steige-Schule	7.25			

S = an Schultagen

F = in den Ferien und an schulfreien Tagen

☐ = Halt nur zum Aussteigen

6 = nur an Schultagen in Baden-Württ.

69 = RUFBUS; Fahrtwunsch bis spätestens 18 Uhr am Vortag (Gruppen ab 8 Pers. spätestens 24 Std. vorher) unter Tel. 06061 9799-77 anmelden.

6 = RUFBUS; Fahrtwunsch bis spätestens 1 Std. (Gruppen ab 8 Pers. spätestens 24 Std.) vorher unter Tel. 06061 9799-77 anmelden



53

Gaimühle → Sensbachtal → Beerfelden

OREG, Geschäftsbereich Nahverkehr, -Bahnhof-, Hulster Straße 2, 64720 Michelstadt

Montag - Freitag

Verkehrsbeschränkungen	S	S	F	S	S	S					
Hinweise	(9)	(9)	(9)	(9)	(9)	(9)	(9)	(9)	(9)	(9)	
Fahrnummer	5302	5304	5306	5396	5394	5308	5316	5318	5320	5342	5330
Hesselbach	6.20				8.00						16.30
Schöllnbach Mitte	6.28										
Schöllnbach Mitte					8.08						
Schöllnbach Nord					8.10						
Ober-Sensbach Reußenkreuz					8.15						
Schöllnbach Süd	6.29										
Kailbach Bahnhofstr.	6.31										
Kailbach Feuerwehrhaus	6.32										
Friedrichsdorf Oberdorf	6.34										16.40
Friedrichsdorf Unterdorf	6.35										16.41
Gaimühle Bahnhof	6.38					9.16			13.45		16.48
Hebstahl Schulstraße	6.40	7.29	8.17	8.17		9.18	12.01	12.51	13.49	15.18	16.53
Hebstahl Gemeinschaftshaus	6.41	7.30	8.18	8.18		9.19	12.02	12.52	13.50	15.19	16.54
Unter-Sensbach Haus Am Brunnen	6.42	7.31	8.19	8.19		9.20	12.03	12.53	13.51	15.20	16.55
Unter-Sensbach Post	6.43	7.34	8.22	8.22		9.23	12.05	12.55	13.54	15.22	16.58
Unter-Sensbach Sandhof	6.44	7.35	8.23	8.23		9.24	12.06	12.56	13.55	15.23	16.59
Unter-Sensbach Haus Obenauer	6.44	7.36	8.24	8.24		9.25	12.07	12.57	13.56	15.24	17.00
Ober-Sensbach Sensbacher Str. 36	6.45	7.37	8.25	8.25		9.26	12.08	12.58	13.57	15.25	17.01
Ober-Sensbach GH Buckelwirt	6.46	7.38	8.26	8.26		9.27	12.09	12.59	13.58	15.26	17.02
Ober-Sensbach Bauernstube Maier	6.47	7.38				9.28	12.10	13.00	13.59	15.27	17.03
Ober-Sensbach Bork	6.47	7.39				9.28	12.10	13.00			
Ober-Sensbach GH Pflug	6.48	7.40				9.29	12.11	13.01			
Ober-Sensbach Das Tolle Rott	6.48					9.30		13.02			
Ober-Sensbach GH Pflug			8.04	8.04	8.19		12.13		14.00	15.30	17.04
Ober-Sensbach Bauernstube Maier			8.05	8.05	8.20		12.14		14.01	15.31	17.05
Ober-Sensbach GH Buckelwirt			8.06	8.06	8.21		12.15		14.02	15.32	17.06
Ober-Sensbach Sensbacher Höhe		7.45	8.29	8.29	8.24		12.18	13.07	14.05	15.35	17.09
Ober-Sensbach Reußenkreuz						9.32					
Hetzbach Damm	6.53					9.35					

Hetzbach Abzw. Etzean	6.55					9.37							
Beerfelden Bikepark	6.58	7.47	8.31	8.31	8.26	9.40	1221	1310	14.07	1537	1711		
Beerfelden Seeweg		7.47											
Beerfelden Grundschule					8.30								
Beerfelden Kindergarten	6.58	7.48	8.32	8.32	8.32	9.41							
Beerfelden Gesamtschule		7.49	8.33	8.33	8.35					15.39			
Beerfelden Post	6.59		8.35	8.35	8.37	9.42	1222					17.12	
Beerfelden Bahnhof	7.00		8.37	8.37	8.39	9.43		1312	1409			17.13	
Beerfelden Fa. Braun	7.02												

S = an Schultagen

F = in den Ferien und an schulfreien Tagen

◀ = Halt nur zum Aussteigen

Ⓜ⁹) = RUFBUS; Fahrtwunsch bis spätestens 18 Uhr am Vortag (Gruppen ab 8 Pers. spätestens 24 Std. vorher) unter Tel. 06061 9799-77 anmelden.

Ⓜ = RUFBUS; Fahrtwunsch bis spätestens 1 Std. (Gruppen ab 8 Pers. spätestens 24 Std.) vorher unter Tel. 06061 9799-77 anmelden



Montag - Freitag

Verkehrsbeschränkungen	S	S	S	S	S	S	S	F	S	S	S	F	S	S	S	S	F				
Hinweise	(c9)	(c9) 5	5				(c9)	(c)	(c)				(c)				(c)				
Fahrnummer	5401	5403	5405	5407	5413	5409	5411	5417	5421	5429	5431	5433	5445	5435	5441	5443	5463	5461	5415	5465	
Hetzbach Bahnhof																					
Beerfelden Grundschule											12.20				13.10						
Beerfelden Gesamtschule						7.46					12.30	12.30	13.20		13.20	13.20	15.49	15.52			
Beerfelden Bahnhof																					17.16
Beerfelden Markt	5.30	6.27					8.12		9.42	11.25	12.32				13.27	13.22			15.54	15.57	17.17
Beerfelden Turnhalle							8.13														
Beerfelden Fa. Braun						7.48	8.13					12.32	13.23				13.22	15.55			
Airlenbach Eiche	5.33	6.28							9.45	11.28	12.36			13.30	13.26				15.57	16.00	17.20
Airlenbach Liederbach	5.35	6.28							9.47	11.30	12.38			13.32	13.28				15.59	16.02	17.22
Falken-Gesäß Kreuzung Kirchweg	5.36	6.29							9.48	11.31	12.40			13.33	13.30				16.00	16.03	17.23
Falken-Gesäß Schulhaus	5.37	6.29							9.49	11.32	12.41			13.34	13.31				16.01	16.04	17.24
Falken-Gesäß Postweg	5.38	6.30							9.50	11.33	12.42			13.35	13.32				16.02	16.05	17.25
Falken-Gesäß Leonhardshof						7.52						12.36					13.26	16.00			
Falken-Gesäß Schlawitzer							8.17						13.27								
Falken-Gesäß Haus Hör	5.39	6.31							9.51	11.34	12.43			13.36	13.33				16.03	16.06	17.26
Finkenbach Falken-Gesäßer Str.	5.40	6.32		6.49	8.03		8.20		9.52	11.35	12.44			13.37	13.34				16.04	16.07	17.27
Finkenbach Fa. Hotz	5.41	6.33		6.50	8.04	8.23			9.53	11.36	12.45		13.31	13.38	13.35				16.05	16.08	17.28
Finkenbach Hinterbacher Str.											12.51				13.36				16.06		
Hinterbach Olfener Str.											12.52				13.39				16.07		
Raubach Raubacher Str.		6.36		6.58	8.12						12.55				13.42				16.09		
Hinterbach Olfener Str.		6.39		7.00	8.14																
Finkenbach Hinterbacher Str.		6.40		7.02	8.16																
Finkenbach GH Löwen	5.42	6.42		7.03	8.17	8.22			9.55	11.38	12.46	13.06	13.32	13.40		13.56			16.11	16.10	17.30
Finkenbach Lenzengrund	5.43	6.43		7.04	8.18	8.21			9.55	11.38	12.47	13.05	13.33	13.40		13.55			16.11	16.10	17.30
Finkenbach Wettergrund	5.44	6.44		7.05	8.19	8.20			9.56	11.39		13.04	13.34	13.41		13.54			16.12	16.11	17.31
Ober-Hainbrunn Sägewerk Ihrig	5.46	6.47		7.08	8.22	8.17			9.58	11.41		13.01	13.37	13.43		13.51			16.14	16.13	17.33
Ober-Hainbrunn Heckenmühle	5.47	6.48		7.09	8.23	8.16			9.59	11.42		13.00	13.38	13.44		13.50			16.15	16.14	17.34
Ober-Hainbrunn GH Talstube	5.48	6.49		7.10	8.24	8.15			10.00	11.43		12.59	13.39	13.45		13.49			16.16	16.15	17.35
Ober-Hainbrunn Haus Nr. 17a	5.49	6.50		7.11	8.25	8.14			10.01	11.44		12.58	13.40	13.46		13.48			16.17	16.16	17.36

Rothenberg Sparkasse	5.56		6.43	7.28	8.39	8.02		8.43	10.03	11.46		12.45		13.48		13.35	16.07		16.18	17.38	
Kortelshütte Oberdorf	6.00		6.48	7.23	8.35	8.06		8.48	10.07	11.50		12.50		13.52		13.40	16.12		16.22	17.42	
Kortelshütte Anwesen Böhm				e7.21	e8.34																
Kortelshütte Anwesen Böhm	e6.01		e6.48			e8.06		e8.48	e1007	e1150		e1250		e1352		e1340	e1612		e1622	e1742	
Kortelshütte Haus Cordula	e6.02								e1008	e1151				e1353					e1623	e1743	
Kortelshütte Unterdorf	6.02		6.50	7.19	8.33	8.08		8.50	10.08	11.51		12.52		13.53		13.42	16.14		16.23	17.43	
Hirschhorn Brombacher Wasser	6.05	6.53	6.54	7.15	8.29	8.10		8.54	10.11	11.54		12.54	13.45	13.56		13.44	16.18		16.20	16.26	17.46
Hirschhorn Kreuz	6.09		6.58					8.58	10.15	11.58			13.49	14.00					16.24	16.30	17.50
Hirschhorn Bahnhof	6.11		7.01					9.01	10.16	11.59			13.52	14.01					16.27	16.31	17.51

S = an Schultagen

F = in den Ferien und an schulfreien Tagen

☐ = Halt nur zum Aussteigen

☐ = auch an Schultagen in Baden-Württ.

e = nicht bei Schneefall oder Eisglätte

☐ = RUFBUS; Fahrtwunsch bis spätestens 1 Std. (Gruppen ab 8 Pers. spätestens 24 Std.) vorher unter Tel. 06061 9799-77 anmelden

☐9 = RUFBUS; Fahrtwunsch bis spätestens 18 Uhr am Vortag (Gruppen ab 8 Pers. spätestens 24 Std. vorher) unter Tel. 06061 9799-77 anmelden.



Samstag

Sonntag

Verkehrsbeschränkungen

Hinweise

Fahrnummer

	(c9)	c	c	c10	c10	(c9)	c	c	c10	c10
--	------	---	---	-----	-----	------	---	---	-----	-----

Hetzbach Bahnhof	5481	5483	5485	5487	5489	5481	5483	5485	5487	5489
Beerfelden Grundschule	8.18	10.18	12.18	14.18	16.18	8.18	10.18	12.18	14.18	16.18
Beerfelden Gesamtschule										
Beerfelden Bahnhof										
Beerfelden Markt	8.32	10.32	12.32	14.32	16.32	8.32	10.32	12.32	14.32	16.32
Beerfelden Turnhalle										
Beerfelden Fa. Braun										
Airlenbach Eiche	8.35	10.35	12.35	14.35	16.35	8.35	10.35	12.35	14.35	16.35
Airlenbach Liederbach	8.37	10.37	12.37	14.37	16.37	8.37	10.37	12.37	14.37	16.37
Falken-Gesäß Kreuzung Kirchweg	8.38	10.38	12.38	14.38	16.38	8.38	10.38	12.38	14.38	16.38
Falken-Gesäß Schulhaus	8.39	10.39	12.39	14.39	16.39	8.39	10.39	12.39	14.39	16.39
Falken-Gesäß Postweg	8.40	10.40	12.40	14.40	16.40	8.40	10.40	12.40	14.40	16.40
Falken-Gesäß Leonhardshof										
Falken-Gesäß Schlawitzer										
Falken-Gesäß Haus Hörr	8.41	10.41	12.41	14.41	16.41	8.41	10.41	12.41	14.41	16.41
Finkenbach Falken-Gesäßer Str.	8.42	10.42	12.42	14.42	16.42	8.42	10.42	12.42	14.42	16.42
Finkenbach Fa. Hotz	8.43	10.43	12.43	14.43	16.43	8.43	10.43	12.43	14.43	16.43
Finkenbach Hinterbacher Str.	8.45	10.45	12.45	14.45	16.45	8.45	10.45	12.45	14.45	16.45
Hinterbach Olfener Str.	8.46	10.46	12.46	14.46	16.46	8.46	10.46	12.46	14.46	16.46
Raubach Raubacher Str.	8.49	10.49	12.49	14.49	16.49	8.49	10.49	12.49	14.49	16.49
Hinterbach Olfener Str.	8.51	10.51	12.51	14.51	16.51	8.51	10.51	12.51	14.51	16.51
Finkenbach Hinterbacher Str.	8.52	10.52	12.52	14.52	16.52	8.52	10.52	12.52	14.52	16.52
Finkenbach GH Löwen	8.54	10.54	12.54	14.54	16.54	8.54	10.54	12.54	14.54	16.54
Finkenbach Lenzengrund	8.55	10.55	12.55	14.55	16.55	8.55	10.55	12.55	14.55	16.55
Finkenbach Wettergrund	8.56	10.56	12.56	14.56	16.56	8.56	10.56	12.56	14.56	16.56
Ober-Hainbrunn Sägewerk Ihrig	8.58	10.58	12.58	14.58	16.58	8.58	10.58	12.58	14.58	16.58
Ober-Hainbrunn Heckenmühle	8.59	10.59	12.59	14.59	16.59	8.59	10.59	12.59	14.59	16.59
Ober-Hainbrunn GH Talstube	9.00	11.00	13.00	15.00	17.00	9.00	11.00	13.00	15.00	17.00
Ober-Hainbrunn Haus Nr. 17a	9.01	11.01	13.01	15.01	17.01	9.01	11.01	13.01	15.01	17.01

	9.06	11.06	13.06	15.06	17.06	9.06	11.06	13.06	15.06	17.06
Rothenberg Sparkasse										
Kortelshütte Oberdorf	9.09	11.09	13.09	15.09	17.09	9.09	11.09	13.09	15.09	17.09
Kortelshütte Anwesen Böhm										
Kortelshütte Anwesen	e9.10	e1110	e1310	e1510	e1710	e9.10	e1110	e1310	e1510	e1710
Kortelshütte Haus Cordula	e9.11	e1111	e1311	e1511	e1711	e9.11	e1111	e1311	e1511	e1711
Kortelshütte Unterdorf	9.11	11.11	13.11	15.11	17.11	9.11	11.11	13.11	15.11	17.11
Hirschhorn Brombacher Wasser	9.14	11.14	13.14	15.14	17.14	9.14	11.14	13.14	15.14	17.14
Hirschhorn Kreuz	9.17	11.17	13.17	15.17	17.17	9.17	11.17	13.17	15.17	17.17
Hirschhorn Bahnhof	9.19	11.19	13.19	15.19	17.19	9.19	11.19	13.19	15.19	17.19

10 = nicht am 24. und 31.12.

10⁹ = RUFBUS; Fahrtwunsch bis spätestens 18 Uhr am Vortag (Gruppen ab 8 Pers. spätestens 24 Std. vorher) unter Tel. 06061 9799-77 anmelden.

10 = RUFBUS; Fahrtwunsch bis spätestens 1 Std. (Gruppen ab 8 Pers. spätestens 24 Std.) vorher unter Tel. 06061 9799-77 anmelden

e = nicht bei Schneefall oder Eisglätte

Falken-Gesäß Haus Hörr	6.46	6.38			7.31	8.31	8.21	10.53	13.19		1414	15.06	17.02	17.02	18.16
Falken-Gesäß Postweg	6.47	6.39			7.32	8.32	8.23	10.54	13.20		1415	15.07	17.03	17.03	18.17
Falken-Gesäß Schulhaus	6.47	6.40			7.33	8.33	8.24	10.55	13.21		1416	15.08	17.04	17.04	18.18
Falken-Gesäß Kreuzung Kirchweg	6.48	6.41			7.34	8.35	8.25	10.57	13.23		1418	15.10	17.06	17.06	18.20
Airlenbach Liederbach	6.50	6.43			7.36	8.37	8.27	10.59	13.25		1420	15.12	17.08	17.08	18.22
Airlenbach Eiche	6.51	6.45			7.38	8.39	8.28	11.01	13.27		1422	15.14	17.10	17.10	18.24
Beerfelden Fa. Braun			7.39	7.40	8.30					13.15					
Beerfelden Turnhalle							8.32								
Beerfelden Markt	6.47	6.57	6.49		7.44	8.44	8.33	11.07	13.31		1428	15.20	17.16	17.16	18.30
Beerfelden Grundschule			7.42		7.48	8.33	8.36								
Beerfelden Gesamtschule			7.47	7.46	7.53	8.36	8.39			13.19					
Beerfelden Gammelsbacher Str.	6.48	6.50				8.45		11.08	13.32		1429	15.21	17.17	17.17	18.31
Beerfelden Post	6.49	6.51	7.49			8.46	8.41	11.09	13.33		1431	15.22	17.18	17.18	18.32
Beerfelden Bahnhof	6.50	6.52	7.50			8.47	8.42	11.10	13.34		1432	15.23	17.19	17.19	18.33
Beerfelden Forstamt															
Hetzbach Bahnhof															

S = an Schultagen

F = in den Ferien und an schulfreien Tagen

e = nicht bei Schneefall oder Eisglätte

5 = auch an Schultagen in Baden-Württ.

6 = nur an Schultagen in Baden-Württ.

☪ = Halt nur zum Aussteigen

149 = RUFBUS; Fahrtwunsch bis spätestens 18 Uhr am Vortag (Gruppen ab 8 Pers. spätestens 24 Std. vorher) unter Tel. 06061 9799-77 anmelden.

14 = RUFBUS; Fahrtwunsch bis spätestens 1 Std. (Gruppen ab 8 Pers. spätestens 24 Std.) vorher unter Tel. 06061 9799-77 anmelden



54

Hirschhorn → Rothenberg/Finkenbach → Beerfelden

Omnib.-Reisen Neckartal-Odenwald, Hirschhomer Str. 101, 64743 Beerfelden, Tel.: (06068) 16 78

Samstag

Sonntag

Verkehrsbeschränkungen

Hinweise

Fahrtnummer

	c	c	c	c 10	c 10		c	c	c	c 10	c 10
5470	5472	5474	5476	5478	5470	5472	5474	5476	5478	5470	5478

Eberbach Berufsschule

Hirschhorn Bahnhof

Hirschhorn Kreuz

Hirschhorn Brombacher Wasser

Kortelshütte Unterdorf

Kortelshütte Unterdorf

Kortelshütte Haus Cordula

Kortelshütte Anwesen Böhm

Kortelshütte Anwesen Böhm

Kortelshütte Oberdorf

Kortelshütte Oberdorf

Rothenberg Sparkasse

Rothenberg Sparkasse

Ober-Hainbrunn Haus Nr. 17a

Ober-Hainbrunn GH Talstube

Ober-Hainbrunn Heckenmühle

Ober-Hainbrunn Sägewerk Ihrig

Finkenbach Wettergrund

Finkenbach Lenzengrund

Finkenbach GH Löwen

Finkenbach Hinterbacher Str.

Hinterbach Olfener Str.

Raubach Raubacher Str.

Hinterbach Olfener Str.

Finkenbach Hinterbacher Str.

Finkenbach Fa. Hotz

Finkenbach Falken-Gesäßer Str.

Falken-Gesäß Schlawitzer

Falken-Gesäß Leonhardshof

9.38	11.38	13.38	15.38	17.38	9.38	11.38	13.38	15.38	17.38
9.39	11.39	13.39	15.39	17.39	9.39	11.39	13.39	15.39	17.39
9.41	11.41	13.41	15.41	17.41	9.41	11.41	13.41	15.41	17.41
9.44	11.44	13.44	15.44	17.44	9.44	11.44	13.44	15.44	17.44
e9.45	e1145	e1345	e1545	e1745	e9.45	e1145	e1345	e1545	e1745
e9.46	e1146	e1346	e1546	e1746	e9.46	e1146	e1346	e1546	e1746
9.47	11.47	13.47	15.47	17.47	9.47	11.47	13.47	15.47	17.47
9.50	11.50	13.50	15.50	17.50	9.50	11.50	13.50	15.50	17.50
9.53	11.53	13.53	15.53	17.53	9.53	11.53	13.53	15.53	17.53
9.54	11.54	13.54	15.54	17.54	9.54	11.54	13.54	15.54	17.54
9.55	11.55	13.55	15.55	17.55	9.55	11.55	13.55	15.55	17.55
9.56	11.56	13.56	15.56	17.56	9.56	11.56	13.56	15.56	17.56
9.58	11.58	13.58	15.58	17.58	9.58	11.58	13.58	15.58	17.58
9.59	11.59	13.59	15.59	17.59	9.59	11.59	13.59	15.59	17.59
10.00	12.00	14.00	16.00	18.00	10.00	12.00	14.00	16.00	18.00
10.01	12.01	14.01	16.01	18.01	10.01	12.01	14.01	16.01	18.01
10.02	12.02	14.02	16.02	18.02	10.02	12.02	14.02	16.02	18.02
10.05	12.05	14.05	16.05	18.05	10.05	12.05	14.05	16.05	18.05
10.07	12.07	14.07	16.07	18.07	10.07	12.07	14.07	16.07	18.07
10.08	12.08	14.08	16.08	18.08	10.08	12.08	14.08	16.08	18.08
10.09	12.09	14.09	16.09	18.09	10.09	12.09	14.09	16.09	18.09
10.10	12.10	14.10	16.10	18.10	10.10	12.10	14.10	16.10	18.10

Falken-Gesäß Haus Hörr	10.11	12.11	14.11	16.11	18.11	10.11	12.11	14.11	16.11	18.11
Falken-Gesäß Postweg	10.12	12.12	14.12	16.12	18.12	10.12	12.12	14.12	16.12	18.12
Falken-Gesäß Schulhaus	10.13	12.13	14.13	16.13	18.13	10.13	12.13	14.13	16.13	18.13
Falken-Gesäß Kreuzung Kirchweg	10.14	12.14	14.14	16.14	18.14	10.14	12.14	14.14	16.14	18.14
Airlenbach Liederbach	10.16	12.16	14.16	16.16	18.16	10.16	12.16	14.16	16.16	18.16
Airlenbach Eiche	10.18	12.18	14.18	16.18	18.18	10.18	12.18	14.18	16.18	18.18
Beerfelden Fa. Braun										
Beerfelden Turnhalle										
Beerfelden Markt	10.23	12.23	14.23	16.23	18.23	10.23	12.23	14.23	16.23	18.23
Beerfelden Grundschule										
Beerfelden Gesamtschule										
Beerfelden Gammelsbacher Str.	10.24	12.24	14.24	16.24	18.24	10.24	12.24	14.24	16.24	18.24
Beerfelden Post	10.25	12.25	14.25	16.25	18.25	10.25	12.25	14.25	16.25	18.25
Beerfelden Bahnhof	10.26	12.26	14.26	16.26	18.26	10.26	12.26	14.26	16.26	18.26
Beerfelden Forstamt	10.27	12.27	14.27	16.27	18.27	10.27	12.27	14.27	16.27	18.27
Hetzbach Bahnhof	10.35	12.35	14.35	16.35	18.35	10.35	12.35	14.35	16.35	18.35

10 = nicht am 24. und 31.12.

14 = RUFBUS; Fahrtwunsch bis spätestens 1 Std. (Gruppen ab 8 Pers. spätestens 24 Std.) vorher unter Tel. 06061 9799-77 anmelden

e = nicht bei Schneefall oder Eisglätte



Montag - Freitag

Verkehrsbeschränkungen	S		S		S		S		F		F	
Hinweise	☐ ⁹		☐ ⁹		☐		☐		☐		☐	
Fahrtnummer	5500	5502	5504	5510	5520	5522	5524	5540	5532	5534	5536	
Beerfelden Grundschule			7.50			12.20	13.10					
Beerfelden Gesamtschule			7.54			12.30	13.20		15.52	15.52		
Beerfelden Gammelsbacher Str.	6.16		7.56	8.53	11.27	12.31	13.21	13.26	15.54	15.54	17.16	
Beerfelden Markt	6.17	7.17	7.59	8.54	11.28	12.32	13.23	13.27	15.55	15.55	17.17	
Airlenbach Eiche	6.21	7.20	8.02	8.58	11.32	12.36	13.27	13.31	15.59	15.59	17.21	
Airlenbach Telefonzelle	6.21	7.21	8.03	8.58	11.32	12.36	13.28	13.31	15.59	15.59	17.21	
Airlenbach Ortsmitte	6.22	7.22	8.04	8.59	11.33	12.37	13.29	13.32	16.00	16.00	17.22	
Airlenbach Eichenstr.	6.23	7.23	8.05	9.00	11.34	12.38	13.30	13.33	16.01	16.01	17.23	
Ofen Olfener Höhe	6.25	7.24	8.07	9.02	11.36	12.40	13.32	13.35	16.03	16.03	17.25	
Ofen Zum Roten Wasser	6.26		8.08	9.03	11.47	12.41	13.33	13.36	16.14	16.14	17.26	
Ofen Trafostation	6.27	7.26	8.18	9.04	11.48			13.37	16.15	16.15	17.27	
Ofen Dorfgemeinschaftshaus						12.43	13.35					
Ofen Dorfgemeinschaftshaus	6.28	7.27	8.16	9.05	11.49			13.38	16.16	16.16	17.28	
Ofen Trafostation						12.44	13.36					
Güttersbach Schwimmbad				9.18	11.40	12.53	13.46	13.52	16.06	16.06	17.31	
Güttersbach In der Klinge											17.32	
Güttersbach Große HARRAS				9.19	11.41	12.55	13.47	13.53	16.07	16.07	17.33	
Affolterbach Abzw. Beerfelden	6.33	7.29		9.10	11.54			13.42			17.37	

S = an Schultagen

F = in den Ferien und an schulfreien Tagen

☐ = RUFBUS; Fahrtwunsch bis spätestens 1 Std. (Gruppen ab 8 Pers. spätestens 24 Std.) vorher unter Tel. 06061 9799-77 anmelden

☐⁹ = RUFBUS; Fahrtwunsch bis spätestens 18 Uhr am Vortag (Gruppen ab 8 Pers. spätestens 24 Std. vorher) unter Tel. 06061 9799-77 anmelden.

☐ = Halt nur zum Aussteigen



Montag - Freitag

Verkehrsbeschränkungen	S	S	S	S	S	S	F	S	F				
Hinweise		(9)			(9)	(9)	(9)	(9)	(9)				
Fahrtnummer	5501	5503	5505	5509	5511	5513	5521	5525	5523	5529	5535	5533	5537
Affolterbach Abzw. Beerfelden	(9)6.35	6.35	(9)7.33		9.10	12.09			13.42	15.07			17.41
Gütersbach In der Klinge													17.32
Gütersbach Schwimmbad					9.18		12.54	13.46	13.53		16.06	16.06	17.31
Gütersbach Große Harras					9.19		12.55	13.47	13.54		16.07	16.07	17.33
Olfen Zum Roten Wasser			7.38	8.14	9.15				13.47	15.12	16.14	16.14	17.46
Olfen Dorfgemeinschaftshaus	6.37	6.37	7.36	8.16	9.13	12.12	12.43	13.35	13.45	15.10	16.16	16.16	17.44
Olfen Trafostation	6.38	6.38	7.37	8.18	9.14	12.13	12.44	13.36	13.46	15.11	16.15	16.15	17.45
Olfen Olfener Höhe	6.40	6.40	7.39	8.20	9.21	12.15	12.46	13.50	13.58	15.13	16.20	16.20	17.47
Airlenbach Eichenstr.	6.42	6.42	7.41	8.23	9.23	12.17	12.59	13.52	14.00	15.15	16.22	16.22	17.49
Airlenbach Ortsmitte	6.43	6.43	7.42	8.24	9.24	12.18	13.00	13.53	14.01	15.16	16.23	16.23	17.50
Airlenbach Telefonzelle	6.44	6.44	7.43	8.25	9.25	12.19	13.01	13.54	14.02	15.17	16.24	16.24	17.51
Airlenbach Eiche	6.44	6.44	7.44	8.25	9.25	12.19	13.01	13.54	14.02	15.17	16.24	16.24	17.51
Beerfelden Markt	6.48	6.48	7.47	8.29	9.29	12.23	13.05	13.58	14.06	15.21	16.28	16.28	17.55
Beerfelden Gammelsbacher Str.	6.49	6.49				12.23		13.58	14.06	15.21	16.28	16.28	17.55
Beerfelden Grundschule			7.50	8.33			13.10						
Beerfelden Gesamtschule			7.53	8.38			13.18						
Beerfelden Post			(8)40	(9)30	(1)224			(1)407	(1)522		(1)629	(1)756	
Beerfelden Bahnhof			(8)41	(9)31	(1)225			(1)408	(1)523		(1)630	(1)757	

S = an Schultagen

F = in den Ferien und an schulfreien Tagen

(9) = RUFBUS; Fahrtwunsch bis spätestens 1 Std. (Gruppen ab 8 Pers. spätestens 24 Std.) vorher unter Tel. 06061 9799-77 anmelden

(9) = RUFBUS; Fahrtwunsch bis spätestens 18 Uhr am Vortag (Gruppen ab 8 Pers. spätestens 24 Std. vorher) unter Tel. 06061 9799-77 anmelden.

(9) = Halt nur zum Aussteigen